


# **NÁVRH ZPRÁVY O UPLATŇOVÁNÍ ÚZEMNÍHO PLÁNU** **LUKAVICE**

## **včetně návrhu zadání změny č. 4**

za období 2022 –2026



Návrh určený k projednání s dotčenými orgány, krajským úřadem, sousedními obcemi a veřejností dle ustanovení § 107 zákona č. 283/2021 Sb., stavební zákon, ve znění pozdějších předpisů.

Zpracovatel:  
MěÚ Chrudim, odd. ÚP, Ing. Hana Kovandová  
Březen 2026

## **Obsah:**

- a) vyhodnocení uplatňování územního plánu,
- b) problémy k řešení v územním plánu vyplývající z územně analytických podkladů,
- c) vyhodnocení souladu územního plánu s politikou územního rozvoje a nadřazenou územně plánovací dokumentací,
- d) vyhodnocení vlivů uplatňování územního plánu na udržitelný rozvoj území z hlediska jejich možných nepředvídaných dopadů, včetně potřeby opatření na jejich odvrácení, zmírnění nebo kompenzaci,
- e) vyhodnocení potřeby pořízení změny územního plánu nebo nového územního plánu,
- f) vyhodnocení podnětů na změnu územního plánu včetně zadání změny č. 4 ÚP Lukavice,
- g) podnět na změnu nadřazené územně plánovací dokumentace nebo politiky územního rozvoje.

## a) vyhodnocení uplatňování územního plánu

Zpráva o uplatňování územního plánu Lukavice vychází z § 107 zákona č. 283/2021 Sb., stavební zákon. V § 106 stavebního zákona je stanoveno, že pořizovatel územního plánu předloží zastupitelstvu obce nejpozději do 4 let od vydání územního plánu zprávu o uplatňování územního plánu za uplynulé období.

Územní plán Lukavice nabyl účinnosti dne 31. 12. 2010. Změna č. 1 ÚP Lukavice nabyla účinnosti dne 10. 4. 2020. Změna č. 2 územního plánu Lukavice nabyla účinnosti 23. 1. 2020. Změna č. 3 územního plánu Lukavice nabyla účinnosti 7. 10. 2023. Zprávy o uplatňování územního plánu Lukavice byly projednány a schváleny zastupitelstvem obce v roce 2015 a 2022.

Zpráva o uplatňování územního plánu Lukavice 2026 včetně zadání změny č. 4 bude projednána s dotčenými orgány a ostatními subjekty a následně bude předložena zastupitelstvu obce ke schválení.

Zpráva o uplatňování územního plánu Lukavice 2026 řeší období od roku 2022 do roku 2026.

### Vyhodnocení využití návrhových ploch

Územní plán vymezil tyto zastavitelné a transformační plochy:

- Pro funkční využití bydlení – v rodinných domech – venkovské (BV) jsou vymezeny plochy Z1-L, Z3-L, Z4-L, Z6-L, Z7-L, Z8-L, Z9-L, Z10-L, Z11-L, Z14-L, Z19-L,
- Pro funkční využití rekreace – plochy staveb pro rodinnou rekreaci (RI) je vymezena plocha Z15-L,
- Pro funkční využití občanské vybavení – komerční zařízení malá a střední (OM) je vymezena návrhová plocha Z17-L,
- Pro funkční využití občanské vybavení – tělovýchovná a sportovní zařízení (OS) jsou vymezeny plochy Z2-VS, Z2-V,
- Pro funkční využití plochy smíšené obytné – venkovské (SV) jsou vymezeny plochy Z20-L, Z1-VS, Z4-VS, Z5-VS, Z6-VS, Z1-V, Z3-V, Z4-V, Z5-V,
- Pro funkční využití plochy smíšené obytné – rekreační (SR) je vymezena plocha Z1-R,
- Pro funkční využití dopravní infrastruktura – silniční (DS) je vymezena plocha Z9-VS,
- Pro funkční využití technická infrastruktura – inženýrské sítě (TI) je vymezena plocha Z13-L,
- Pro funkční využití technická infrastruktura – stavby a zařízení pro nakládání s odpady (TO) je vymezena plocha P1-L,
- Pro funkční využití technická infrastruktura – se specifickým využitím (TX) je vymezena plocha Z7-VS,
- Pro funkční využití výroba a skladování – drobná a řemeslná výroba (VD) jsou vymezeny plochy Z12-L, Z8-VS,
- Pro funkční využití výroba a skladování – zemědělská výroba (VZ) je vymezena návrhová plocha Z18-L,
- Pro funkční využití plochy vodní a vodohospodářské (W) je vymezena plocha Z16-L.

Přehled využití návrhových a transformačních ploch v %:

Označení lokality	Funkční využití lokality	Rozsah lokality v ha	Využití lokality v %
Z1-L	plochy pro bydlení – v RD – venkovské	0,4919 ha	0
Z3-L	plochy pro bydlení – v RD – venkovské	1,7290 ha	50
Z4-L	plochy pro bydlení – v RD – venkovské	3,7500 ha	0
Z6-L	plochy pro bydlení – v RD – venkovské	2,1770 ha	0
Z7-L	plochy pro bydlení – v RD – venkovské	2,4179 ha	0
Z8-L	plochy pro bydlení – v RD – venkovské	1,3735 ha	50
Z9-L	plochy pro bydlení – v RD – venkovské	0,2761 ha	30
Z10-L	plochy pro bydlení – v RD – venkovské	2,8169 ha	5
Z11-L	plochy pro bydlení – v RD – venkovské	1,2806 ha	0
Z12-L	plochy pro výrobu a skladování – drobná a řemeslná výroba	2,1013 ha	0
Z13-L	plochy pro technickou infrastrukturu (ČOV)	0,0600 ha	0
Z14-L	plochy pro bydlení – v RD – venkovské	0,8273 ha	0
Z15-L	plochy rekreace – plochy staveb pro rodinnou rekreaci	0,1588 ha	0
Z16-L	plochy vodní a vodohospodářské	0,0500 ha	0
Z17-L	plochy pro občanskou vybavenost – komerční zařízení malá a střední	0,3000 ha	100
Z18-L	plochy výrobu a skladování – zemědělskou výrobu (rybníkářství)	0,0150 ha	0
Z19-L	plochy pro bydlení – v RD – venkovské	0,3137 ha	0
Z20-L	plochy smíšené obytné – venkovské	0,0962 ha	0
Z1-VS	plochy smíšené obytné – venkovské	0,5250 ha	0
Z2-VS	plochy pro občanské vybavení – tělovýchovná a sportovní zařízení	2,3448 ha	0
Z4-VS	plochy smíšené obytné – venkovské	0,2661 ha	0
Z5-VS	plochy smíšené obytné – venkovské	0,0900 ha	0
Z6-VS	plochy smíšené obytné – venkovské	0,5250 ha	0
Z7-VS	plochy pro technickou infrastrukturu se specifickým využitím určená pro fotovoltaickou elektrárnu	1,6646 ha	0
Z8-VS	plochy pro výrobu a skladování – drobná a řemeslná výroba	0,6990 ha	0
Z9-VS	plochy dopravní infrastruktury - silniční	0,0550 ha	0
Z1-V	plochy smíšené obytné – venkovské	0,6933 ha	0
Z2-V	plochy pro občanské vybavení – tělovýchovná a	0,6344 ha	0

	sportovní zařízení		
Z3-V	plochy smíšené obytné – venkovské	0,5517 ha	0
Z4-V	plochy smíšené obytné – venkovské	0,7683 ha	0
Z5-V	plochy smíšené obytné – venkovské	0,7208 ha	0
Z1-R	plochy smíšené obytné – rekreační	0,1943 ha	0

Přehled využití transformačních ploch v %:

Označení lokality	Funkční využití lokality	Rozsah lokality v ha	Využití lokality v %
P1-L	plochy technické infrastruktury – plochy pro stavby a zařízení pro nakládání s odpady (plocha pro sběrný dvůr)	0,3000 ha	0
R1-L	plochy pro bydlení – v RD – venkovské	0,7758 ha	

Územní plán stanovil povinnost zpracovat územní studii pro plochy zastavitelného území ve výkresové části označené Z3-L, část Z4-L, Z6-L, Z7-L, Z8-L, Z10-L, a to ve lhůtě do 4 let od vydání změny č. 3 územního plánu. Územní studie byla pořízena a data o ní vložena do evidence územně plánovací činnosti pro návrhové lokality Z6-L a Z3-L.

Rozsah návrhových ploch je využit pouze částečně. Za dobu platnosti změny č. 3 územního plánu Lukavice bylo realizováno kolem desítky novostaveb bydlení individuálního. Současně vymezené návrhové plochy poskytují dostatečný rozsah pro rozvoj všech funkčních využití, další návrhové plochy obsažené v zadání změny č. 4 jsou navrženy na základě požadavků vlastníků pozemků, s nimiž určený zastupitel souhlasí a požaduje je prověřit změnou územního plánu.

#### **b) problémy k řešení v územním plánu vyplývající z územně analytických podkladů**

Z aktualizace ÚAP vyplývá pro ÚP Lukavice potřeba zpracování platného Plánu místního ÚSES pro ORP Chrudim (duben 2022, zpracovatel Ing. Barbora Májková).

#### **c) vyhodnocení souladu územního plánu s politikou územního rozvoje a nadřazenou územně plánovací dokumentací**

V současné době je platná PÚR ČR po Změně č. 8 Politiky územního rozvoje České republiky. PÚR ČR vymezuje specifickou oblast SOB9 (čl. 75b), ve které se projevuje aktuálně problém s ohrožením suchem, specifickou oblast SOB10, která vymezuje oblasti nezbytné pro příspěvek ČR k celkovému cíli EU v oblasti obnovitelných zdrojů energie do roku 2030 z hlediska rozvoje výroby energie z energie slunečního záření, specifickou oblast SOB11, která vymezuje oblasti nezbytné pro příspěvek ČR k celkovému cíli EU v oblasti obnovitelných zdrojů energie do roku 2030 z hlediska rozvoje výroby energie z větrné energie, do těchto oblastí spadá i území obce Lukavice. V rámci územně plánovací činnosti je potřeba vytvářet podmínky pro zmírnění dopadů sucha na území ČR a pro výrobu energie z obnovitelných zdrojů energie.

Z dané PÚR pro obec Lukavice nevyplývají žádné nové úkoly. Při nejbližší změně územního plánu Lukavice je třeba vyhodnotit republikové priority územního plánování pro zajištění udržitelného rozvoje území.

Ze Zásad územního rozvoje Pardubického kraje v úplném znění po vydání aktualizací č. 1, 2, 3 a 4 vyplývá následující:

- priority územního plánování kraje pro zajištění udržitelného rozvoje území, které jsou stanoveny v kapitole 1 ZÚR Pk,
- zásady pro plánování změn v území a rozhodování o nich pro krajinu lesozemědělskou,
- existence silnice I. třídy I/17.

Území obce je součástí specifické oblasti republikového významu SOB 9, ve které se projevuje aktuální problém ohrožení suchem (dle PÚR ČR).

Nové zájmy nadmístního významu nebyly aktualizací č. 4 ZÚR vymezeny.

**d) vyhodnocení vlivů uplatňování územně plánovací dokumentace na udržitelný rozvoj území z hlediska jejich možných nepředvídaných dopadů, včetně potřeby opatření na jejich odvrácení, zmírnění nebo kompenzaci**

Negativní vliv řešení ÚP Lukavice na životní prostředí není prokázán, ve vyhodnocení uplatňování územního plánu nebyly zjištěny negativní dopady na udržitelný rozvoj území, opatření není nutno stanovovat.

**e) vyhodnocení potřeby pořízení změny územního plánu nebo nového územního plánu**

Vzhledem k podnětům předaným obcí Lukavice bylo rozhodnuto, že vyvstala potřeba pořízení změny územního plánu. V návaznosti na fakt, že je v souladu se stavebním zákonem potřeba zpracovat a projednat návrh zprávy o uplatňování územního plánu Lukavice, bude tento obsahovat i zadání změny č. 4 ÚP.

**f) vyhodnocení podnětů na změnu územního plánu**

Obcí Lukavice byly do rukou pořizovatele doručeny tyto podněty na změnu územního plánu:

1. Provéřit možnost změny funkčního využití části pozemku p. č. 1338 v k. ú. Lukavice z orné půdy NZ, resp. návrhové plochy Z18-L určené pro výrobu zemědělskou – rybníkářství (VZ) na plochu rodinné rekreace (RI).

Vyhodnocení podnětu: Provéřit změnou č. 4 ÚP Lukavice.

2. Provéřit možnost změny funkčního využití pozemku p. č. 1259 v k. ú. Lukavice z orné půdy NZ na BV – bydlení v rodinných domech - venkovské.

Vyhodnocení podnětu: Provéřit změnou č. 4 ÚP Lukavice.

3. Provéřit možnost změny funkčního využití části pozemku p. č. 554/2 v k. ú. Vížky z ploch orné půdy NZ na plochy bydlení venkovského SR (rozšíření návrhové plochy Z3-V na celý pozemek).

Vyhodnocení podnětu: Provéřit změnou č. 4 ÚP Lukavice.

4. Prověřit možnost změny funkčního využití části pozemku p. č. 555 v k. ú. Vížky z ploch orné půdy NZ na plochy bydlení venkovského SR (rozšíření návrhové plochy Z3-V na celý pozemek).

Vyhodnocení podnětu: Prověřit změnou č. 4 ÚP Lukavice.

5. Prověřit možnost změny funkčního využití části pozemku p. č. 569 v k. ú. Vížky z ploch orné půdy NZ na VD - výroba drobná.

Vyhodnocení podnětu: Prověřit změnou č. 4 ÚP Lukavice.

6. Prověřit možnost změny funkčního využití pozemku p. č. 455/12 v k. ú. Lukavice z ploch orné půdy NZ na plochu pro výstavbu rodinného domu BV.

Vyhodnocení podnětu: Prověřit změnou č. 4 ÚP Lukavice.

7. Prověřit možnost změny funkčního využití pozemků p. č. 1318 a 1262 v k. ú. Lukavice z ploch orné půdy NZ na plochu bydlení v rodinných domech BV.

Vyhodnocení podnětu: Prověřit změnou č. 4 ÚP Lukavice.

8. Prověřit možnost změny funkčního využití části pozemků p. č. 144/1 v k. ú. Lukavice o výměře 2000 m<sup>2</sup> z ploch výroby drobné VD na plochu pro výstavbu rodinného domu SV.

Vyhodnocení podnětu: Prověřit změnou č. 4 ÚP Lukavice.

9. Prověřit možnost změny funkčního využití části pozemku p. č. 733 v k. ú. Vížky z NZ plochy orné půdy na SR – plochy smíšené obytné.

Vyhodnocení podnětu: Prověřit změnou č. 4 ÚP Lukavice.

10. Prověřit možnost změny funkčního využití pozemků p. č. 690, 698 v k. ú. Vížky z NZ plochy orné půdy na RI rekreace individuální.

Vyhodnocení podnětu: Prověřit změnou č. 4 ÚP Lukavice.

11. Prověřit možnost změny funkčního využití části pozemku p. č. 150/1 v k. ú. Vížky z VZ výroba zemědělská na SR – plochy smíšené obytné.

Vyhodnocení podnětu: Prověřit změnou č. 4 ÚP Lukavice.

12. Prověřit možnost změny funkčního využití části pozemku p. č. 1247 v k. ú. Lukavice z NZ – plochy orné půdy na SV – plochy smíšené obytné venkovské.

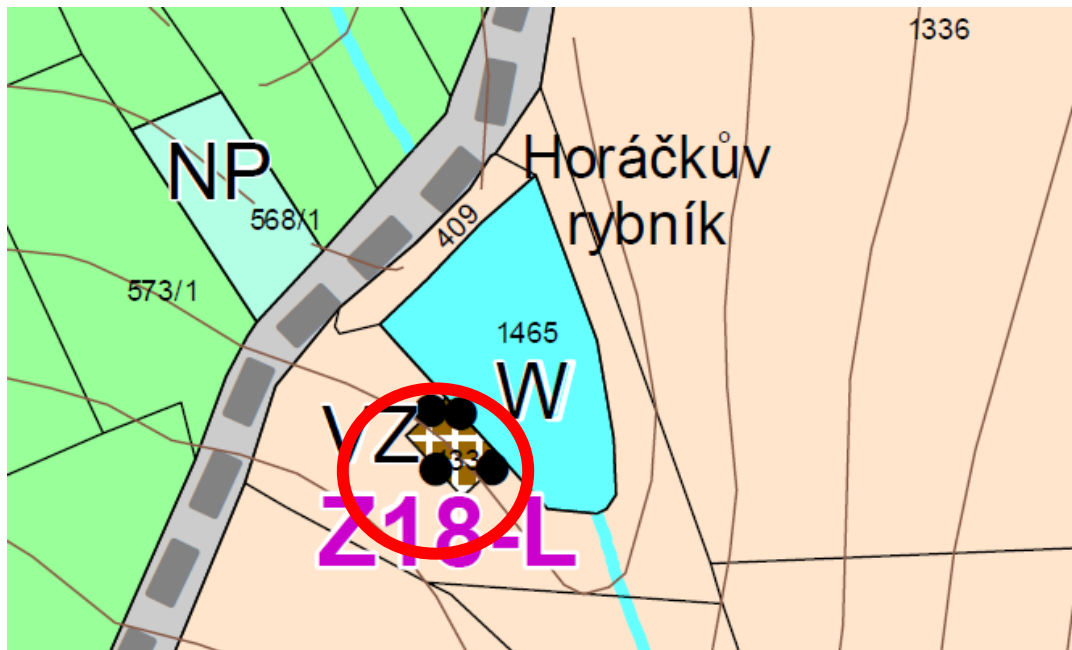
Vyhodnocení podnětu: Prověřit změnou č. 4 ÚP Lukavice.

Obsah a struktura zadání změny č. 4 ÚP Lukavice dle přílohy č. 6 k vyhlášce č. 157/2024 Sb., o územně plánovacích podkladech, územně plánovací dokumentaci a jednotném standardu:

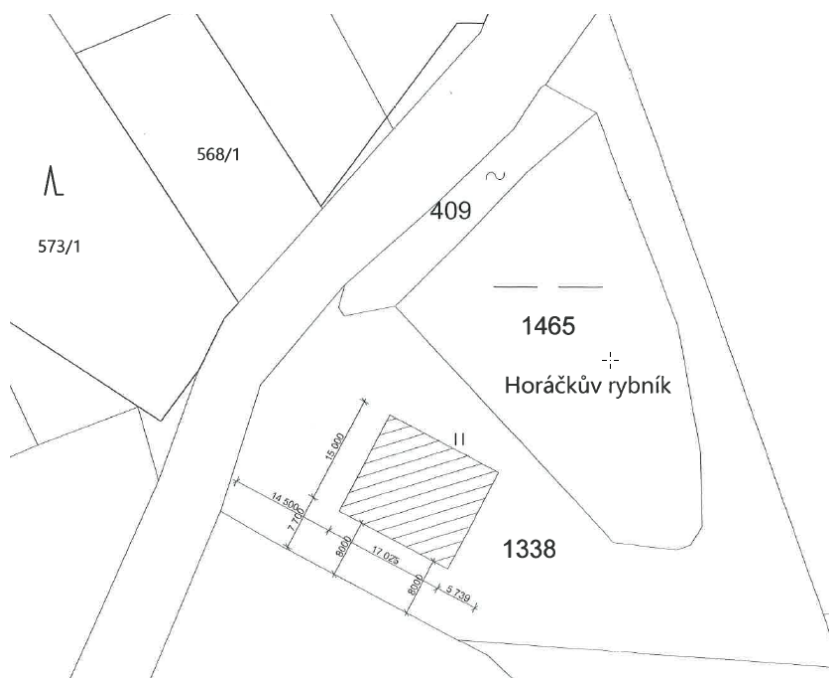
➤ a) vymezení řešeného území:

1. pozemek p. č. 1338 v k. ú. Lukavice

Výřez z hlavního výkresu ÚP:

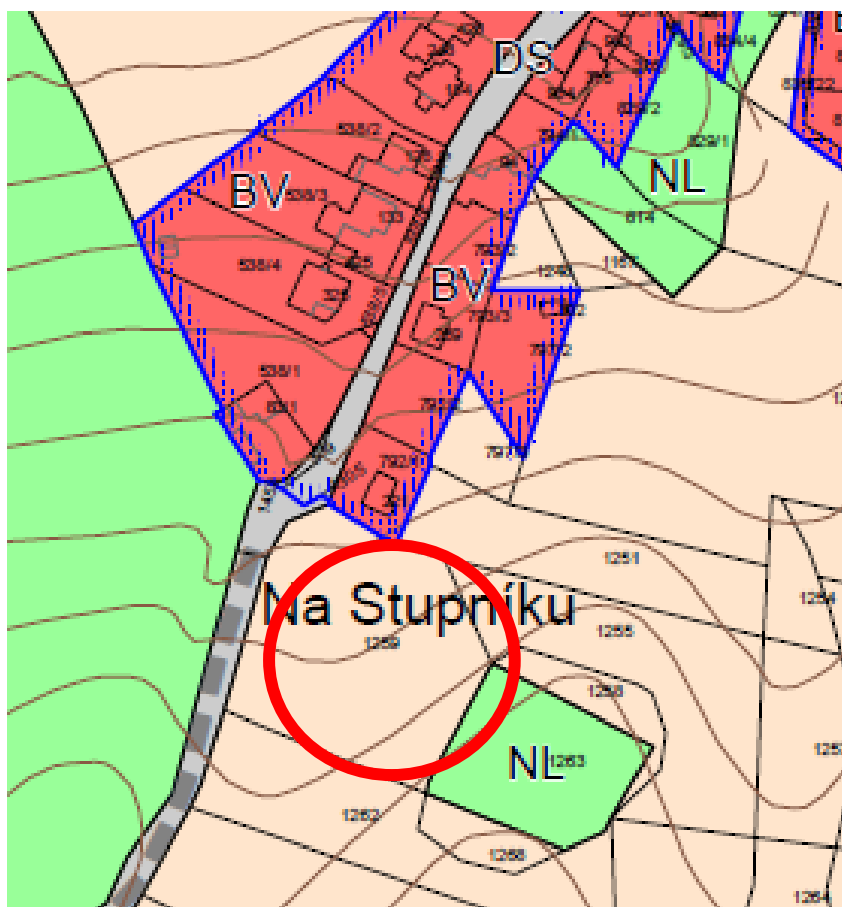


Požadovaný rozsah návrhové plochy určený pro realizaci stavby individuální rekreace:



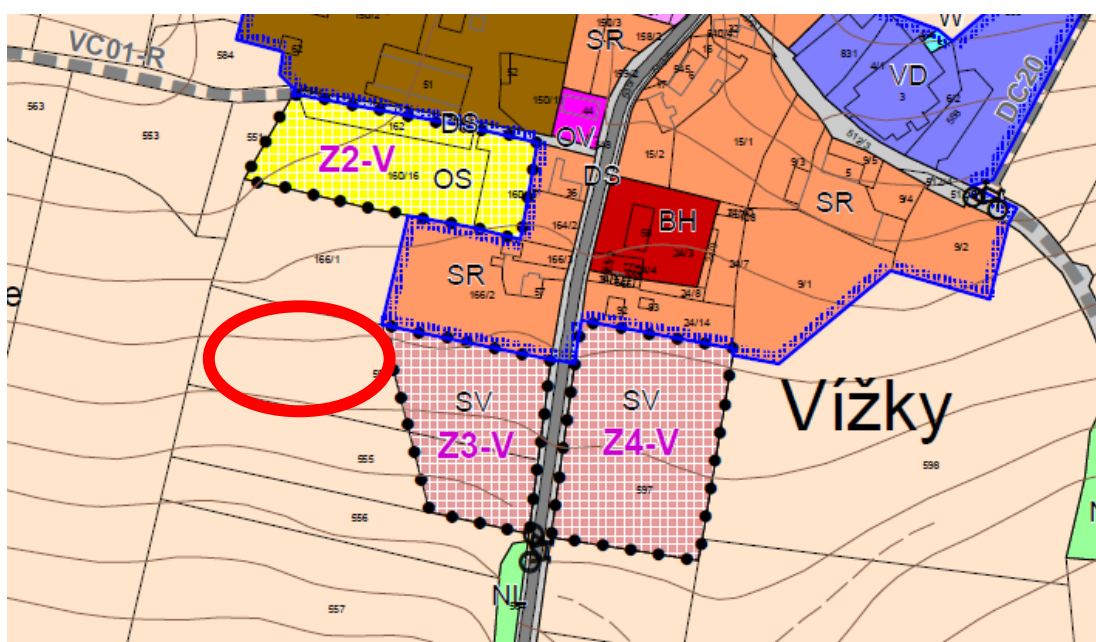
2. pozemek p. č. 1259 v k. ú. Lukavice

Výřez z hlavního výkresu ÚP:



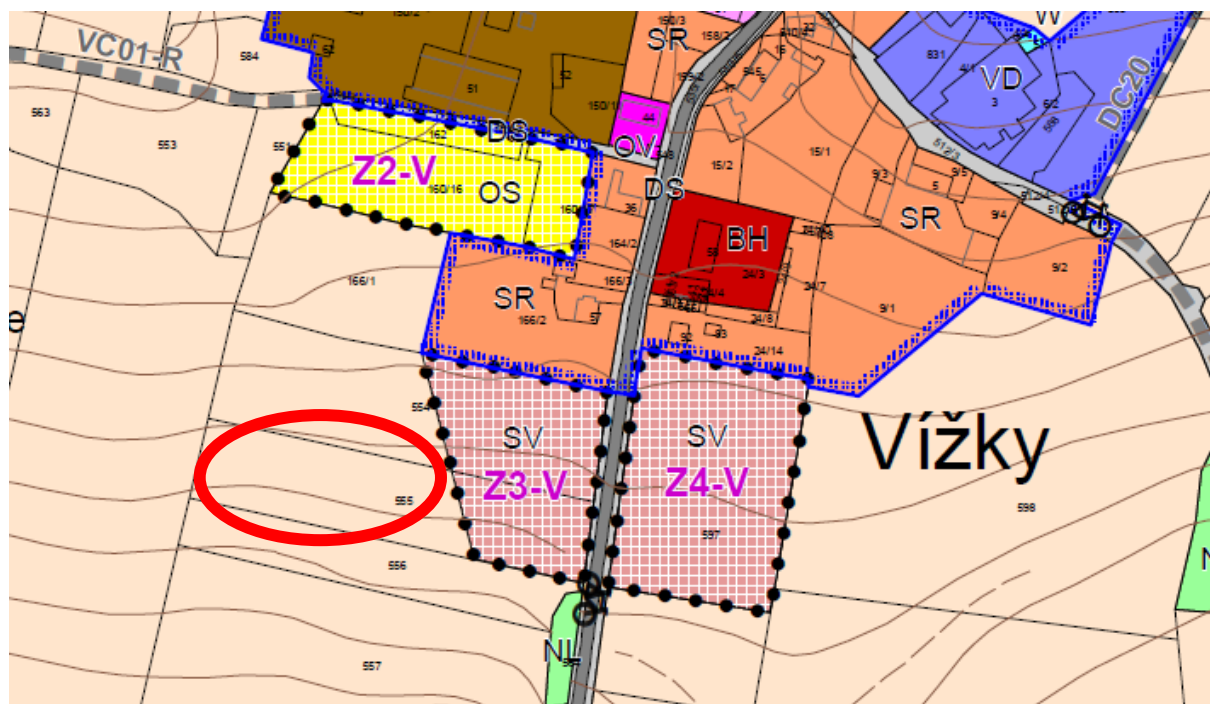
3. pozemek p. č. 554/2 v k. ú. Vížky

Výřez z hlavního výkresu ÚP:



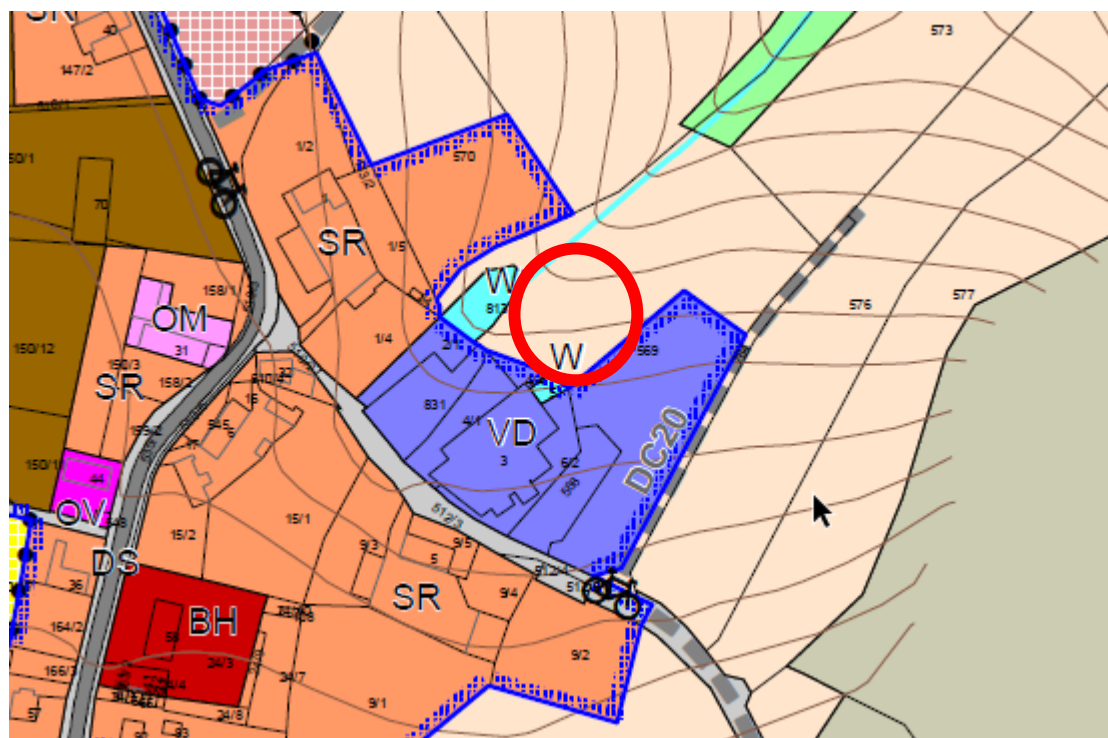
4. část pozemku p. č. 555 v k. ú. Vížky

Výřez z hlavního výkresu ÚP:

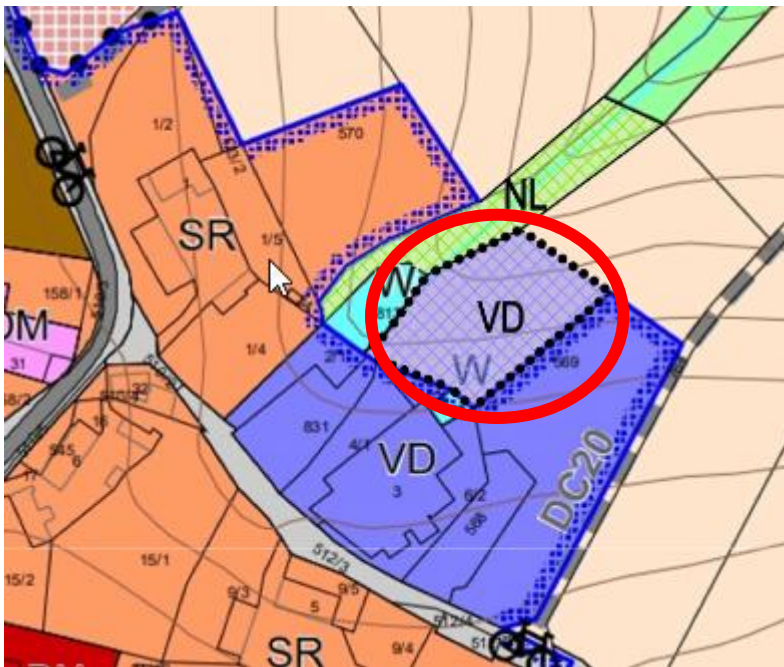


5. pozemek p. č. 569 v k. ú. Vížky

Výřez z hlavního výkresu ÚP:

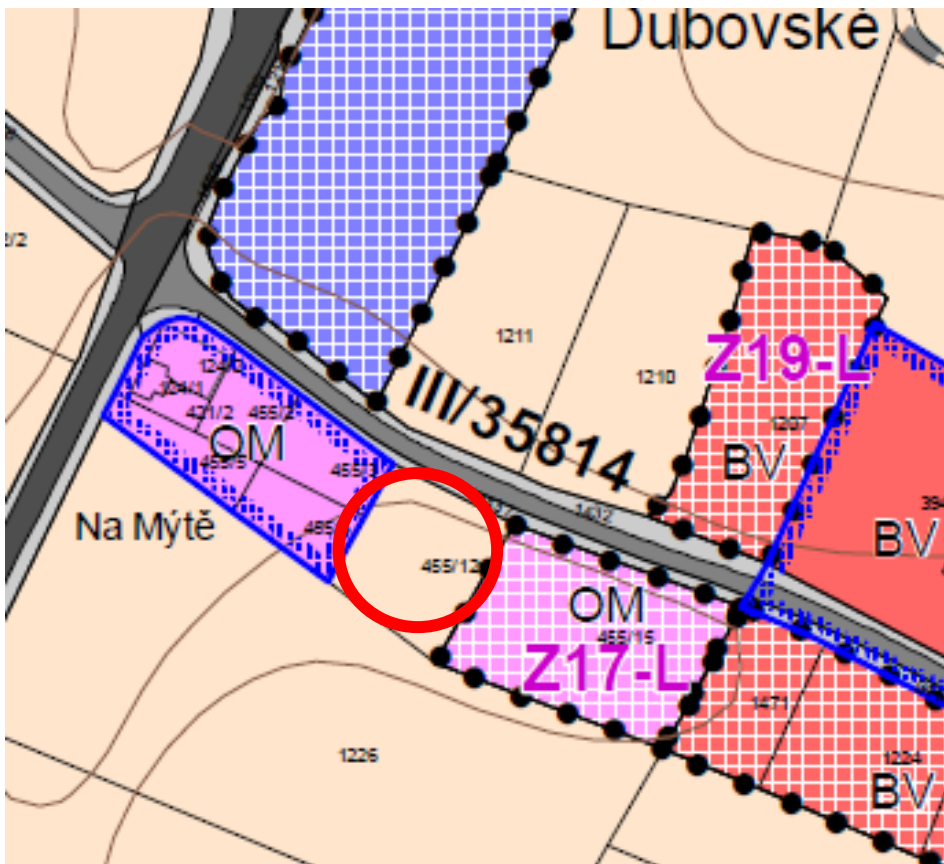


Požadovaný rozsah rozšíření plochy výroby drobné:



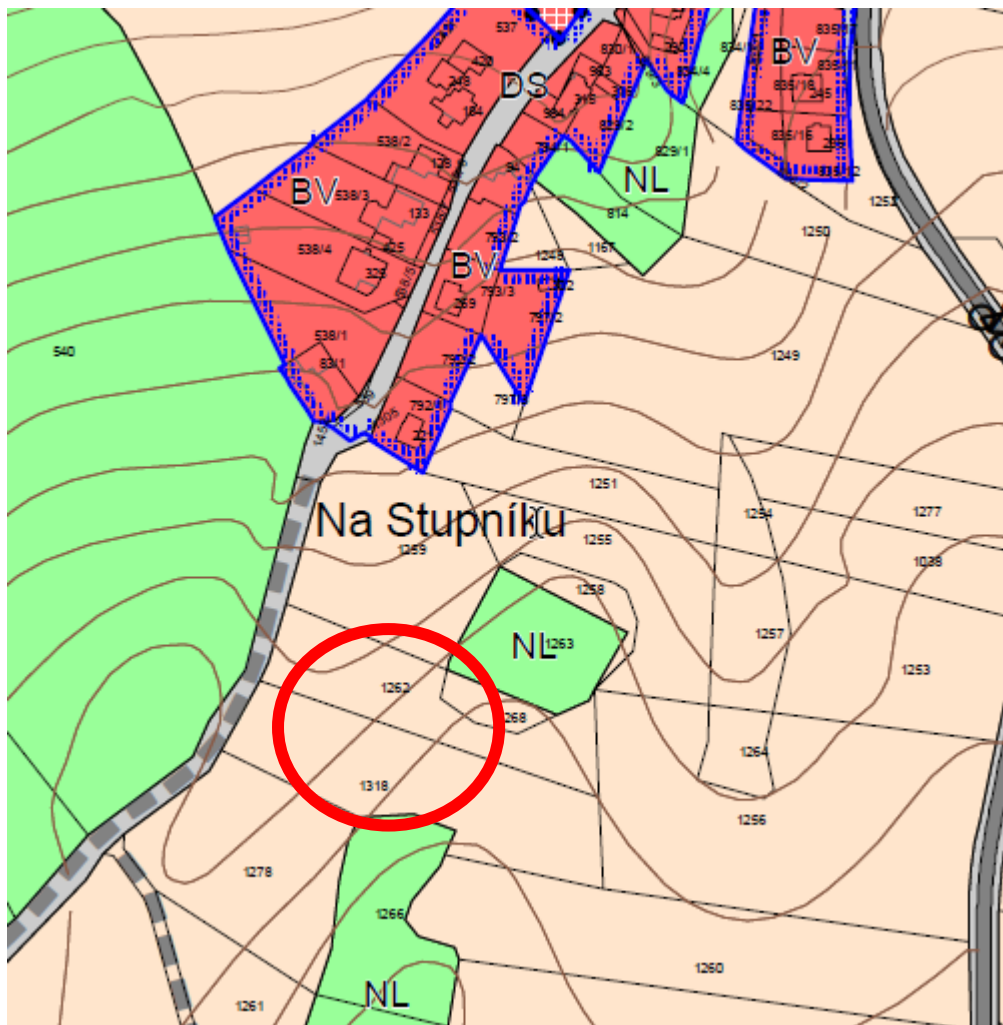
6. pozemek p. č. 455/12 v k. ú. Lukavice

Výřez z hlavního výkresu ÚP:



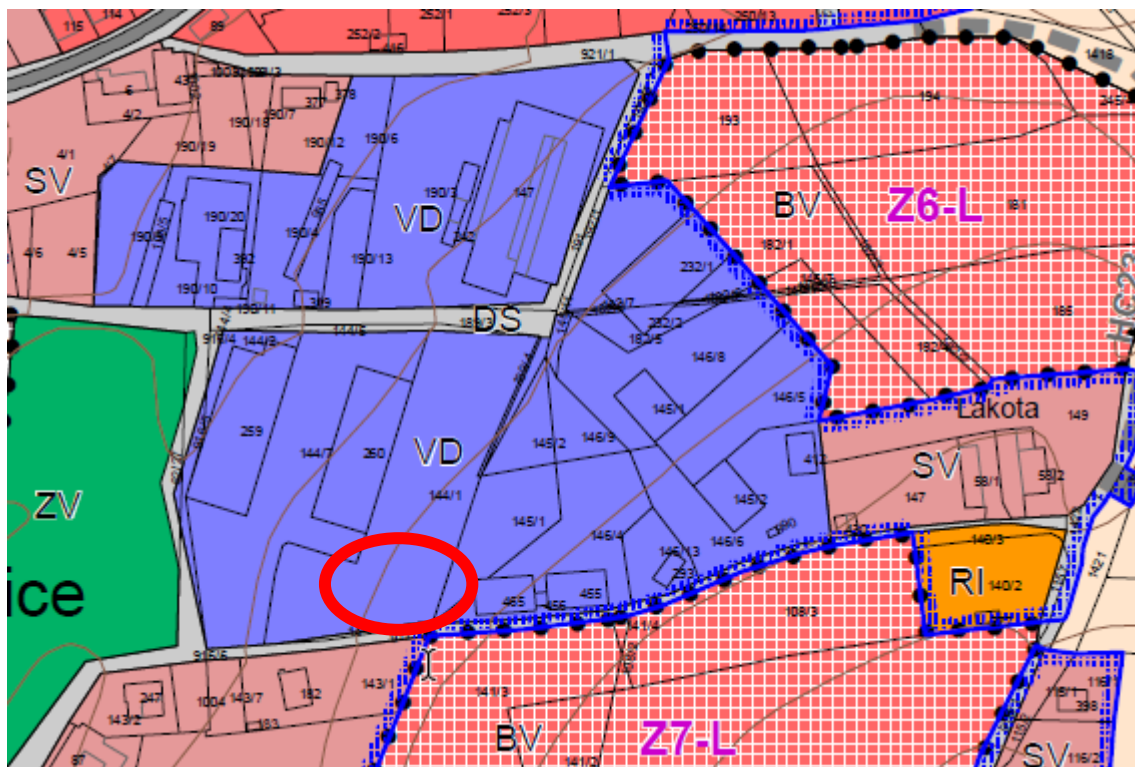
7. pozemky p. č. 1318 a 1262 v k. ú. Lukavice

Výřez z hlavního výkresu ÚP:



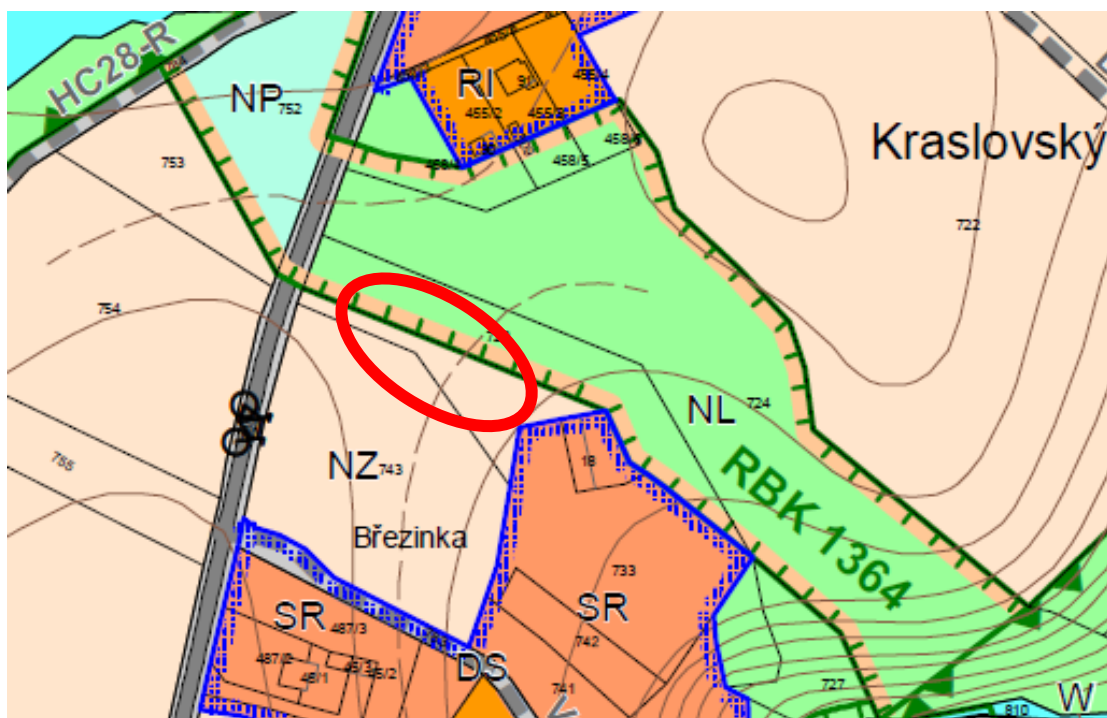
8. Část pozemku p. č. 144/1 v k. ú. Lukavice

Výřez z hlavního výkresu ÚP:



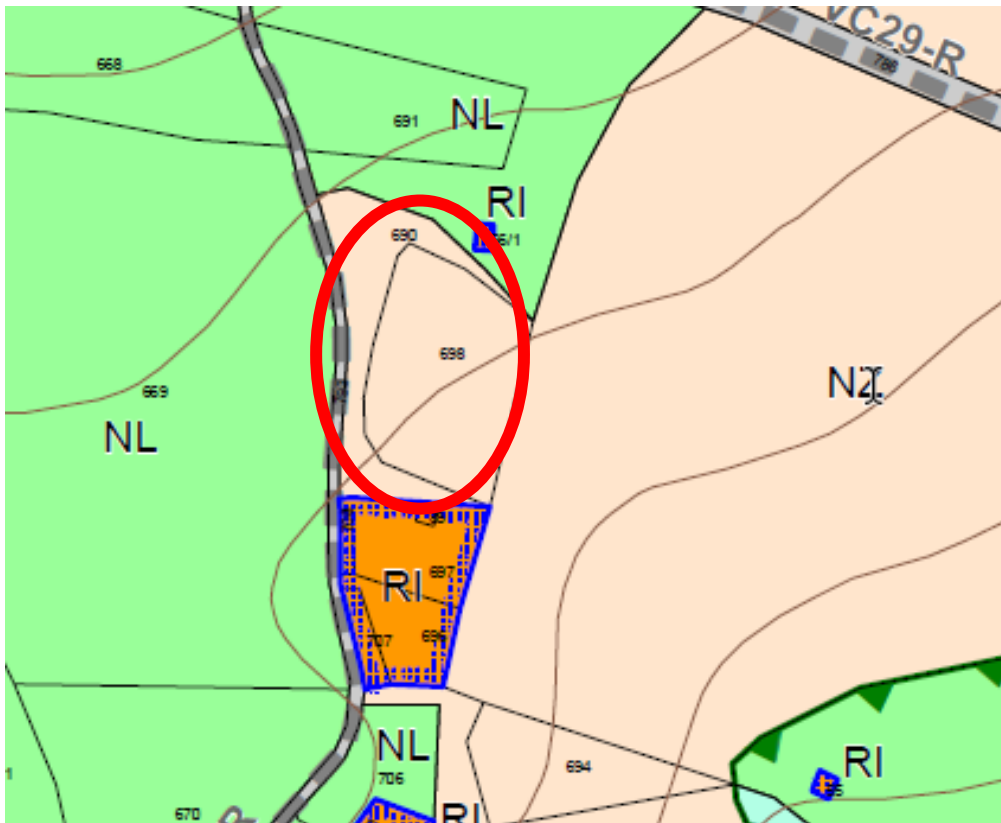
9. pozemek p. č. 733 v k. ú. Vížky

Výřez z hlavního výkresu ÚP:



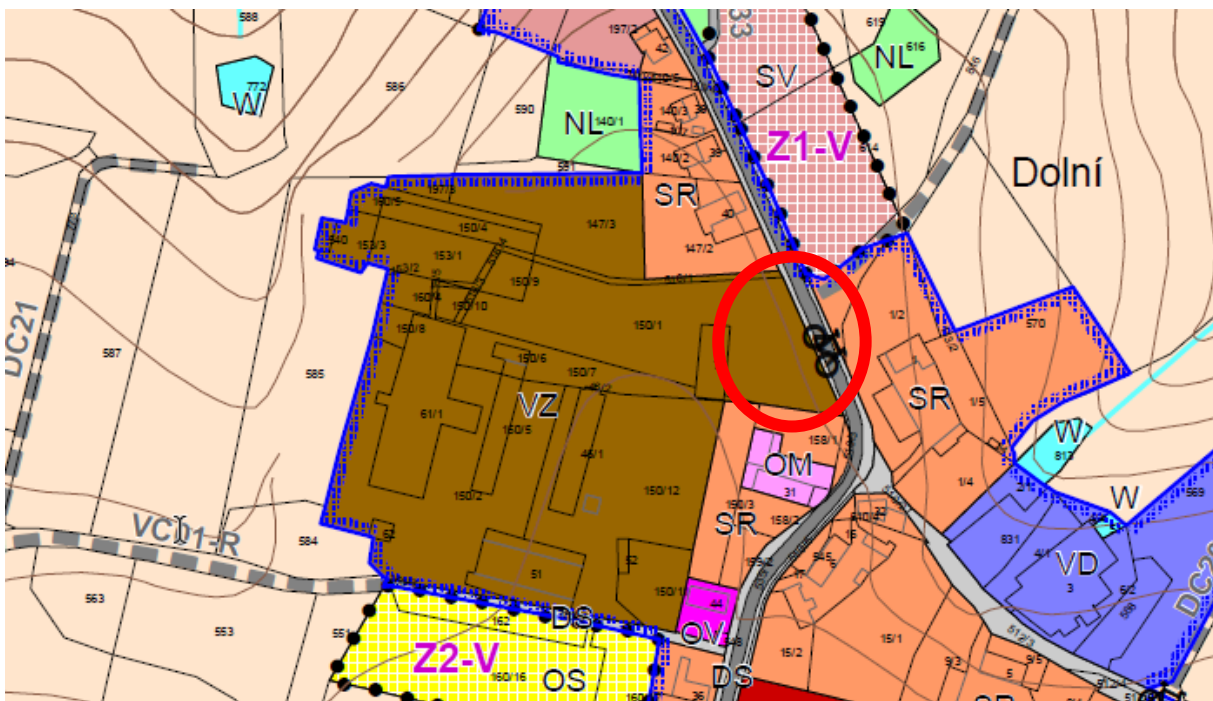
10. Pozemky p. č. 690, 698 v k. ú. Vížky

Výřez z hlavního výkresu ÚP:

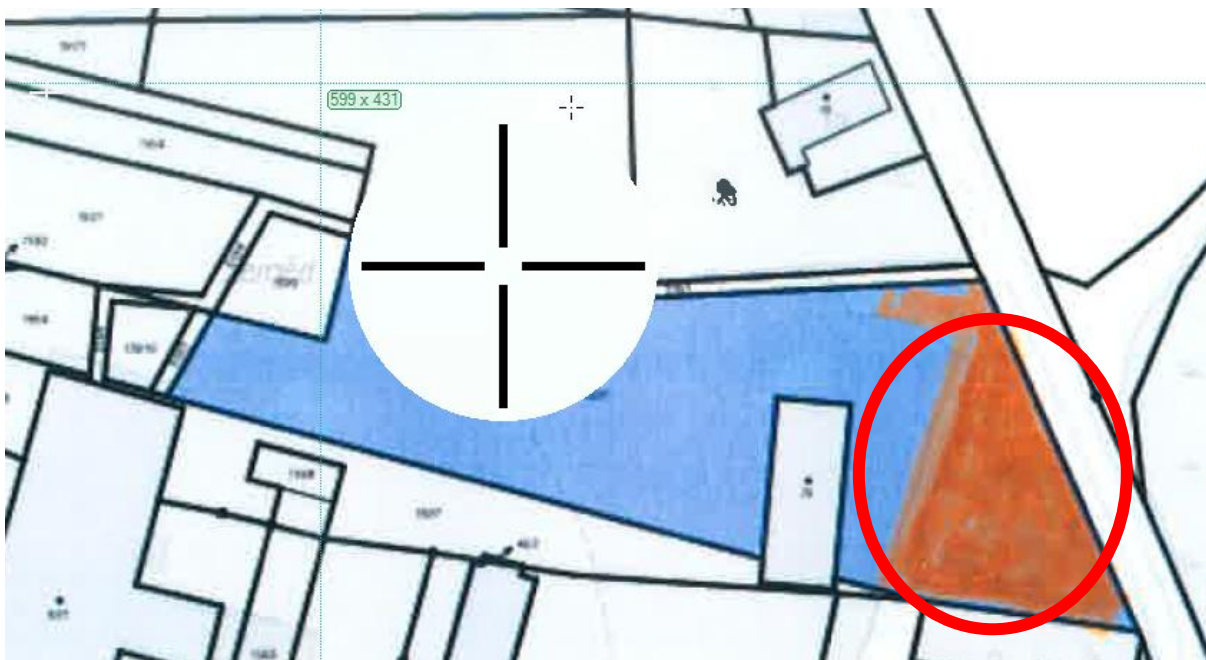


11. Pozemek p. č. 150/1 v k. ú. Vížky

Výřez z hlavního výkresu ÚP:

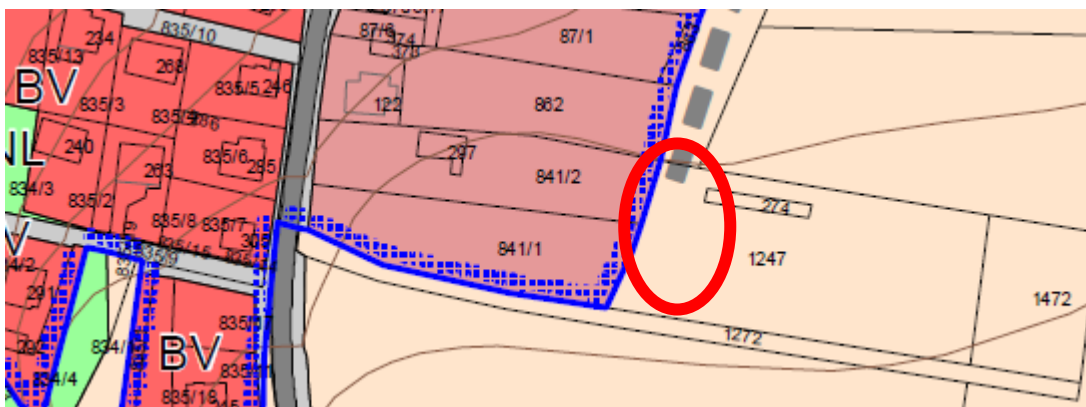


Požadovaný rozsah plochy bydlení vyznačen oranžově:



12. Část pozemku p.č. 1247 v k. ú. Lukavice (cca 1000 m<sup>2</sup>)

Výřez z hlavního výkresu ÚP:



**Změna č. 4 ÚP dále:**

- zapracuje platný Plán místního ÚSES pro ORP Chrudim (duben 2022, zpracovatel Ing. Barbora Májková),
- převede územně plánovací dokumentaci do jednotného standardu dle stavebního zákona a jeho prováděcích předpisů,
- bude doplněna definice pojmů, které nejsou definovány ve stavebním zákoně nebo v jiných právních předpisech z důvodu zajištění jednoznačnosti výkladu při povolování staveb v navazujících řízeních,
- bude provedena revize a aktualizace podmínek využití jednotlivých ploch včetně podmínek plošného a prostorového uspořádání.

➤ **b) popis obsahu navrhované změny č. 4 ÚP Lukavice:**

- zapracování případných nových skutečností a limitů z aktuálního stavu nadřazené ÚPD,
- do stabilizovaných ploch převést ty z návrhových ploch, na nichž došlo k realizaci výstavby,
- aktualizace hranic zastavěného území – po případné realizaci staveb a jejich vložení do KN v rámci řešeného území,
- obecně budou aktualizována veškerá ochranná pásma vyplývající z ÚAP, tj. ochranná pásma komunikací, inženýrských sítí, hlavní prvky ÚSES, ochranná pásma vodních zdrojů, záplavová území a další, stejně jako stávající i navržená komunikační síť,
- bude vyhodnoceno, zda je účelné či nikoliv vymežit plochy pro výrobu z obnovitelných zdrojů, a to s ohledem na charakter území, včetně zdůvodnění, jaké veřejné zájmy v území převažují.

➤ **c) popis účelu navrhované změny č. 4 ÚP Lukavice**

Účelem změny č. 4 ÚP Lukavice je vymezení nových zastavitelných ploch menšího rozsahu dle žádostí vlastníků pozemků.

➤ **d) požadavky na vyhodnocení předpokládaných vlivů změny č. 4 Lukavice na udržitelný rozvoj území**

Skutečnost, zda pro změnu č. 4 ÚP Lukavice bude požadováno zpracovat vyhodnocení vlivů na udržitelný rozvoj území, bude předmětem stanoviska dotčeného orgánu k návrhu zprávy o uplatňování ÚP Lukavice 2026 včetně návrhu zadání zm. č. 4.

**g) podnět na změnu zásad územního rozvoje nebo politiky územního rozvoje**

Během projednávání návrhu zprávy o uplatňování ani v době účinnosti ÚP Lukavice nevyvstaly návrhy na aktualizaci ZÚR Pk.