













MAPOVÝ PODKLAD	
	Hranice katastrálního území
	Hranice parcel
	Vnitřní hranice parcel
	Budovy
	Vlastníci po 2 m, po 10 m
	Hrana terénního úhynu
	Vodní tok
	Vodní plocha - břehovka

### ZÁKLADNÍ ČLENĚNÍ ÚZEMÍ

	Hranice federálního území
	Hranice zastavěného území k 1.1.2017
	Plochy přestavby
	Zastavěné plochy
	Plochy změny uspořádání krajiny
	Plochy územních rezerv
	Plochy, kde je rozhodováno o využití území podmíněno zpracováním územní studie

<b>Z A Z N A M O U Č I N N O S T I</b>	
Polstrované:	Místní úřad Chrást, odbor územního plánování a regionálního rozvoje
Oprávkování úřední cechy, polstrované:	
Jméno:	Ing. Petr Kopecký
Funkce:	vedoucí odb. úz.plánování a rozvoje
Podpis:	
Spisový orgán, který vydal Územní plán Chrást:	Zastupitelstvo města Chrást
Datum nabytí účinnosti:	otisk úředního razítka

# ÚZEMNÍ PLÁN CHRAST

ZODPOVĚDNÝ PROJEKTANT

A1	VÝKRES ZÁKLADNÍHO ČLENĚNÍ ÚZEMÍ			
<p><b>PORUČÍTEL</b> MĚSTSKÝ ÚŘAD CHRAST Územní odbor územního plánování Komenského 100/1, 250 01 Chrást tel. 311 621 111, fax 311 621 112 e-mail: up@chrast.cz</p>	<p><b>OBJEDNATEL</b> MĚSTO CHRAST Městský úřad Chrást Komenského 100/1, 250 01 Chrást tel. 311 621 111, fax 311 621 112 e-mail: up@chrast.cz</p>	<p><b>ZODPOVĚTEL</b> Ing. arch. Martin Dobias RVA PRAHA, s.r.o. RVA s.r.o. PRAHA Č. 100/1, tel. 222 311 111, fax 222 311 112 e-mail: martin.dobias@rva.cz</p>	<p><b>AUTORSKÝ KOLEKTIV</b> Ing. arch. Martin Dobias Ing. arch. Martin Dobias Ing. arch. Martin Dobias Ing. arch. Martin Dobias</p>	<p><b>SKLADBA Č.</b> 1 Karta číslo 001</p>

Ing. arch. Jiří Marek