

M 1: 5000



MAPOVÝ PODKLAD	
	Hranice katastrálního území
	Hranice parcel
	Vnitřní hranice parcel
	Budovy
	Vrchnice po 2 m, po 10 m
	Hrana katastrálního území
	Vodní tok
	Vodní plocha - břehovka
	Vodní zdroj

**STAV PŮDNIHO FONDU**

Druh zemědělské výroby	Podíl (%)
Hrnce BPFLJ	7.29.01
K66 BPFLJ	10.0000
Mellonarov (zastn), Státnírok provedení	-
Plošy 1.řivky ochrany	-
Plošy 2.řivky ochrany	-
Plošy 3.řivky ochrany	-
Plošy 4.řivky ochrany	-
Plošy 5.řivky ochrany	-
Plošy, které nejsou součástí ZPF (dle BPFLJ a druhu pozemků)	-

**ZEMĚDĚLSKÁ VÝROBA**



Stálá/semi stálá zemědělská výroba

PHO C/IV nebo zvláštní výnosy

**DOPRAVNÍ INFRASTRUKTURA**










Železnice

Silnice I. třídy

Silnice II. třídy

**ČLENENÍ ÚZEMÍ**

	Hranice federálního území
	Hranice zastavěného území k 31.8.2022
	Maximální rozsah záboru ZPF z důvodu zástavby
	Maximální rozsah záboru ZPF z důvodu změny uspořádání krajiny

Stav	Návrh	
		Hranice nadregionálního biocentra
		Hranice regionálního biokoridoru
		Hranice lokálního biocentra

- [VODNÍ HOSPODÁŘSTVÍ](#)
- [Zápisové čtení](#)
- [Čtení ohraněné množstvím povodní](#)
- [Ilustrace PHO vodního stroje - vnější](#)



## B2 VÝKRES PŘEDPOKLÁDANÝCH ZÁBORŮ PŮDNÍHO FONDU