














MAPOVÝ PODKLAD


	Hranice katastrálního území
	Hranice parcel
	Vnitřní hranba parcel
	Buřtovy
	Vstavenice po 2 m, po 10 m
	Hrana terénního úhvaru
	Vodní tok
	Vodní plocha - břehovka

ZÁKLADNÍ ČLENĚNÍ ÚZEMÍ	
	Hranice federálního území
	Hranice zastavěného území k 1.1.2017
	Plochy polností
	Zastavěné plochy
	Plochy změn uspořádání krajiny
	Plochy územních rezerv
	Plochy, kde je rozhodnutí o využití území podmínkou zpracováním územní studie

Přechy z rozdílným způsobem využití		
Plochy zemědělské	Plochy průmyslu	Plochy obyvatelské
02		Bydlení - v trojdomcích v bývalých domech
03		Bydlení - v novostavbách
04		Rehabilitace - domy pro občanskou rekreaci
05		Občanské vybavení
06		Občanské vybavení - skvěloprovo a sportovní zařízení
07		Občanské vybavení - věřebny
08		Věřejné prostranství
09		Plochy zemědělské - obecné
10		Plochy zemědělské - intenzivní
11		Dopravní infrastruktura - silniční
12		Dopravní infrastruktura - železniční
13		Technická infrastruktura
14		Výroba a skladování - výroba a vývozké sklady
15		Výroba a skladování - skladování a ložiska proskladby
16		Výroba a skladování - lesní parky
17		Plochy skádkové
18		Zeleň - veřejná
19		Zeleň - ochranná a ozdobná
20		Zeleň - ozdobná a výhledová
21		Plochy vodní a vodohospodářské
22		Plochy zemědělské
23		Plochy lesní
24		Plochy zemědělské nezavazdné části
25		Plochy přírodní - lesní
26		Plochy přírodní - vodní
27		Plochy přírodní - vodní
28	28A	Plochy přírodní - ornátné

Stav	Nálež	
		Hlasice regionálního biocentra
		Hlasice regionálního biokoridoru
		Hlasice lokálního biocentra
		Hlasice lokálního biokoridoru

NAVŮŤENÄ TECHNICKÄ INFRASTRUKTURA

- Kanalizace gŤevatŤnĭ
- Kanalizace Ťakovĕ
-  Ťerpeĭ stanice spŤalĭkovĕch vod

Z A Z N A M O Ú Č I N N O S T I	
Poradové číslo:	Měsístej úste Chruštin, Odbor ÚP a rozvoje
Oprávněná úřední osoba pověřená:	
Jméno:	Ing. Hana Kovandová
Funkce:	referent územního plánování
Podpis:	
Správní orgán, který vydal	Zastupitelstvo města Chrost
Podpis: Č.Ú.P. Chrost:	
Podpisové číslo poslední změny:	1
Datum nabylí účinnosti	
Změny: Č.Ú.P. Chrost:	otisk úředního razítka