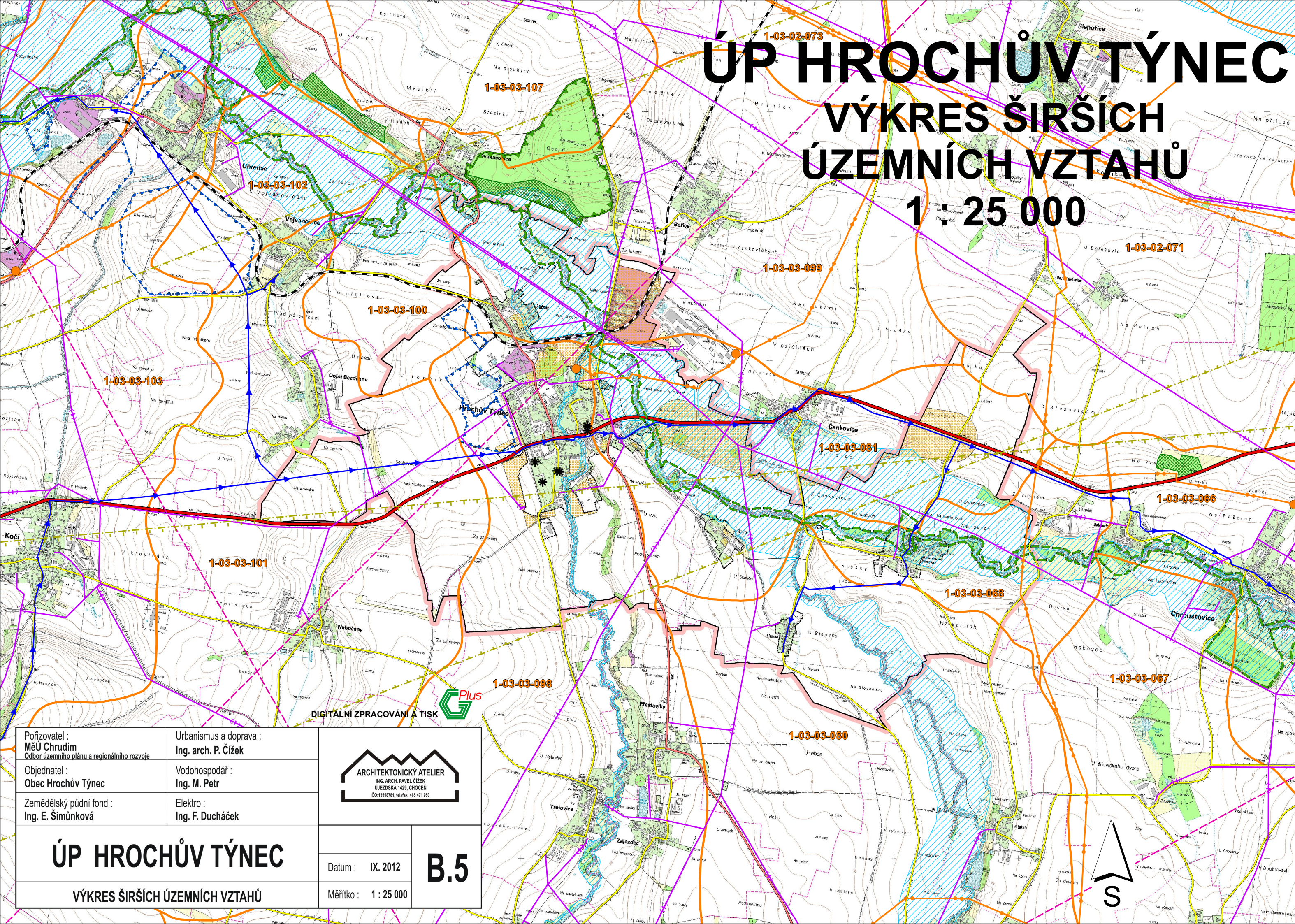











































ÚP HROCHŮV TÝNEC

VÝKRES ŠIRŠÍCH ÚZEMNÍCH VZTAHŮ

1 : 25 000



Legenda:		
Stav	Návrh	
		správní hranice obce
		zastavěné území k 28. 2. 2011
		rozvojové plochy
		komunikace I. třídy
		komunikace II. třídy
		komunikace III. třídy
		železniční trať
		vrchní vedení VN / VVN
		radioreléové trasy
		VTL plynovod
		regulační stanice plynu
		hlavní vodovodní řad
		hranice hydrologického pořadí
1-03-03-100		číslo hydrologického pořadí
		ochranné pásmo vojenského komunikačního vedení
		regionální biokoridor (RBK)
		regionální biocentrum (RBC)
		nemovitá kulturní památka
		chráněné ložiskové území (CHLÚ)
		záplavové území Q100
		významný krajinný prvek

Pořizovatel: MěÚ Chrudim Odbor územního plánu a regionálního rozvoje	Urbanismus a doprava: Ing. arch. P. Čížek		
Objednatel: Obec Hrochův Týnec	Vodohospodář: Ing. M. Petr		
Zemědělský půdní fond: Ing. E. Šimůnková	Elektro: Ing. F. Ducháček		
ÚP HROCHŮV TÝNEC		Datum: IX. 2012	B.5
VÝKRES ŠIRŠÍCH ÚZEMNÍCH VZTAHŮ		Měřítko: 1 : 25 000	