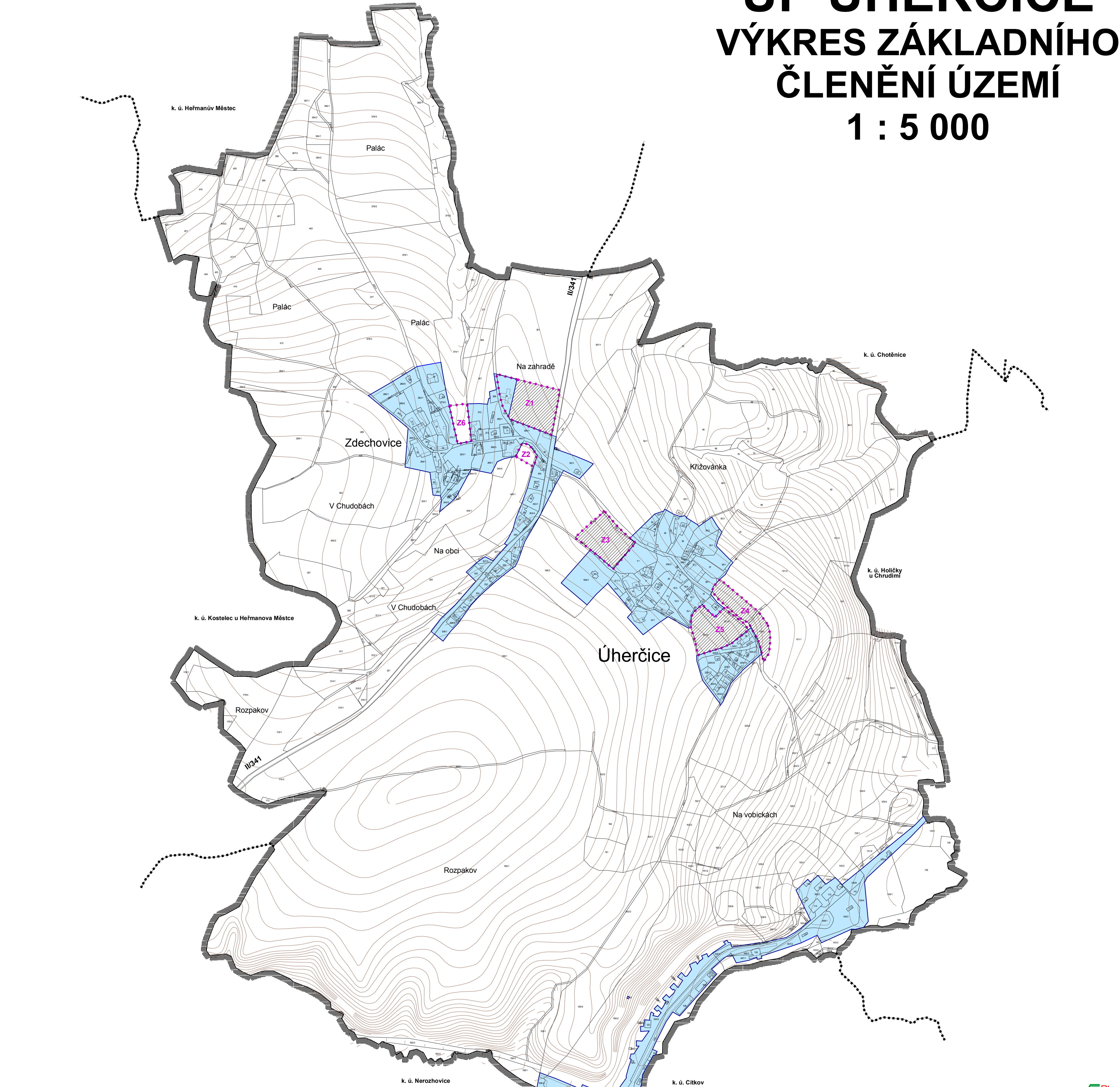


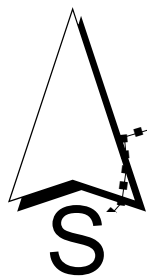
# ÚP ÚHERČICE

## VÝKRES ZÁKLADNÍHO ČLENĚNÍ ÚZEMÍ


### 1 : 5 000



Legenda:	
	Plochy stabilizované
	Plochy změn
	hranice řešeného území
	hranice navazujících katastrálních území
	zastavěné území k 1. 3. 2008
	zastavitelné plochy
	plochy, kde změny prověří územní studie



DIGITÁLNÍ ZPRACOVÁNÍ A TISK

Pořizovatel : <b>MeÚ Chrudim</b> Odbor územního plánu a regionálního rozvoje	Urbanismus a doprava : <b>Ing. arch. P. Čížek</b>	 <b>ARCHITEKTONICKÝ ATÉLIER</b> ING. ARCH. PAVEL ČÍZEK ÚJEZDŠKÁ 1420, CHODCEN IČO:13558781, tel./fax: 465 471 959	
Objednatel : <b>Obec Úherčice</b>	Vodohospodář : <b>P. Richter</b>		
Zemědělský půdní fond : <b>Ing. E. Šimůnková</b>	Elektro : <b>J. Pištora</b>		
<b>ÚP ÚHERČICE</b>			<b>B.1</b>
		Datum : <b>VIII. 2009</b>	
		Měřítko : <b>1 : 5 000</b>	
<b>VÝKRES ZÁKLADNÍHO ČLENĚNÍ ÚZEMÍ</b>			