





M 1:5000

Z Á Z N A M O U Č I N N O S T I	
Poličovníci: Miroslav Jan Chrást, Ondřej (P) a reg. zveřejně	
Opisovatel: Jméno: Ing. Hana Kovandová	
Funkce: referent územního plánování	
Podpis:	
Společní cizí, který vydal	Zastupitelstvo města Třebonice
Změna 0.3 ÚP Třebonice:	
Podpisové číslo posledního změny: 3	
Číslo a název účinnosti	otisk územního rozboru
Změna 0.3 ÚP Třebonice	

• • • • •

☐ Hranice katastrálního území
☐ Hranice parcel
☐ Vnitřní hranice parcel
☐ Budovy
☒ Vratníkové (po 2 m, po 10 m)
☐ Hrana katastrálního území
☐ Vodní tok
☐ Vodní plocha - náhonka
☒ Vodní zdroj

[Home](#)
[About Us](#)
[Our Services](#)
[Our Clients](#)
[Our Projects](#)
[Our Team](#)
[Contact Us](#)

ZAKLADNÍ ČLENENÍ ÚZEMÍ	
	Hranice řešeného území
	Hranice zastavěného území k 31.12.2016
	Plochy přístavby
	Zastavěbné plochy
	Plochy změn uspořádání krajiny
	Plochy územních rezerv
	Plochy koridorů veřejné infrastruktury



A1 VÝKRES ZÁKLADNÍHO ČLENĚNÍ ÚZEMÍ