

# ZMĚNA Č. 2 ÚP VYŽICE

## HLAVNÍ VÝKRES - KONCEPCE TECHNICKÉ INFRASTRUKTURY

### 1 : 5 000

#### LEGENDA

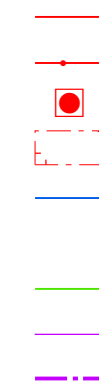
##### ZÁKLADNÍ ČLENĚNÍ ÚZEMÍ



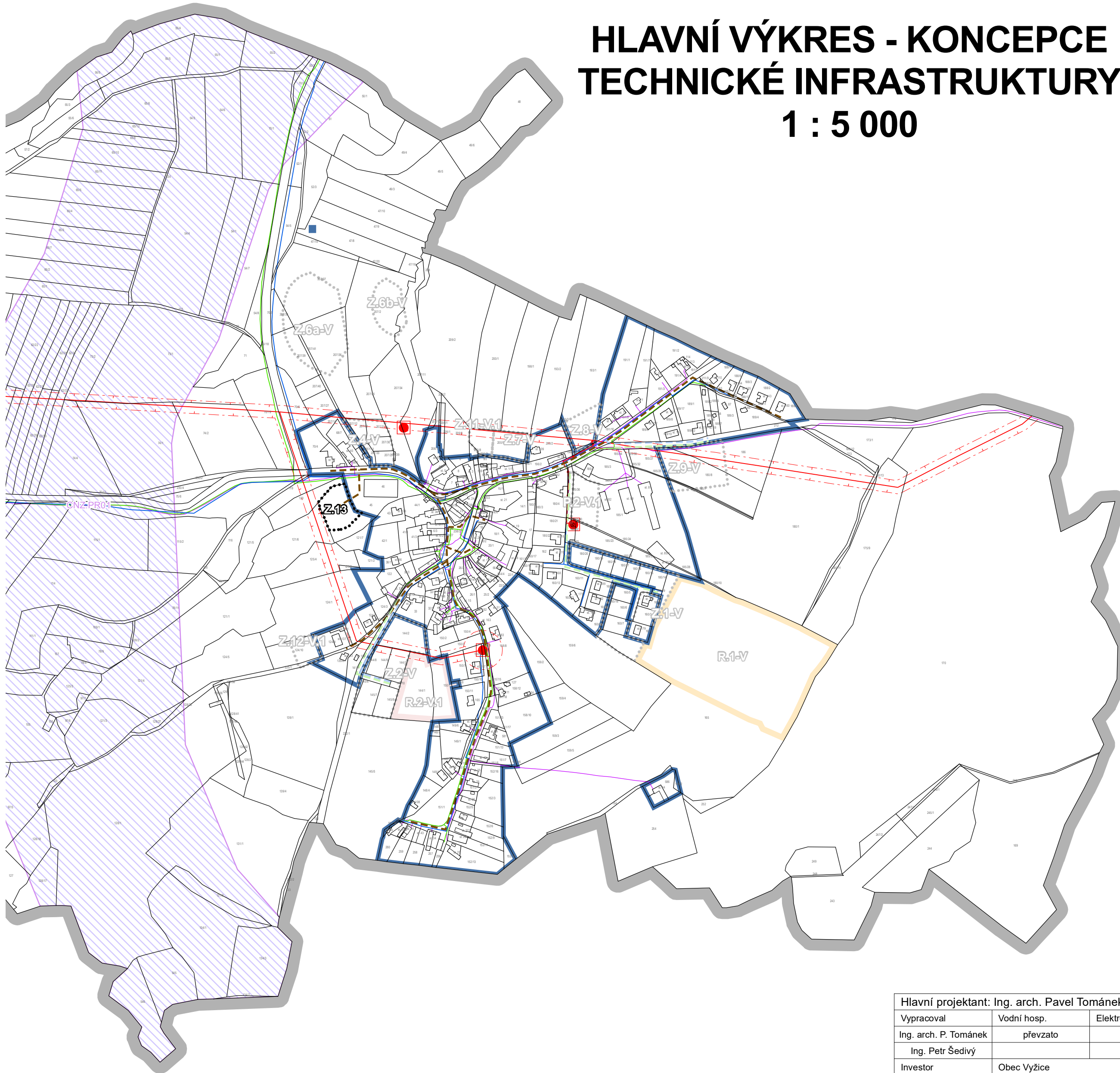
- hranice řešeného území
- hranice zastavěného území k 5. 6. 2023
- hranice zastavitelných ploch
- hranice ploch přestavby
- koridory vymezené nad plochami s rozdílným způsobem využití z nadřazené dokumentace
- územní rezervy

##### TECHNICKÁ INFRASTRUKTURA

stav návrh




- trasa vrchního vedení VN 35 kV
- trasa podzemního vedení VN 35 kV
- trafostanice
- ochr. pásmo vrchního vedení VN 35 kV a trafostanice
- trasa vodovodu
- trasa kanalizace
- trasa STL plynovodu
- komunikační kabelové vedení
- radioreléové spoje



#### ZÁZNAM O ÚČINNOSTI – změna č. 2 ÚP Vyžice:

Správní orgán, který vydal změnu č.2 ÚP Vyžice:	Zastupitelstvo obce Vyžice
Datum nabytí účinnosti:	
Jméno a příjmení oprávněné úřední osoby pořizovatele:	David Holub
Funkce oprávněné úřední osoby pořizovatele:	starosta
otisk úředního razítka	podpis

Hlavní projektant: Ing. arch. Pavel Tománek						<div> PROJEKT PARDUBICE</div>
Vypracoval	Vodní hosp.	Elektrozvody	Plynovody	ZPF	ÚSES	
Ing. arch. P. Tománek	převzato	převzato	převzato	Ing. arch. P. Tománek	převzato	
Ing. Petr Šedivý						
Investor	Obec Vyžice					
Území	k.ú. Vyžice					
<div>ZMĚNA Č. 2 ÚP VYŽICE</div>				Formát		
				Měřítko	1 : 5 000	
				Stupeň	ÚPD	
				Datum	02/2025	
				Zak. číslo	223/23	
HLAVNÍ VÝKRES - KONCEPCE TECHNICKÉ INFRASTRUKTURY				Část		