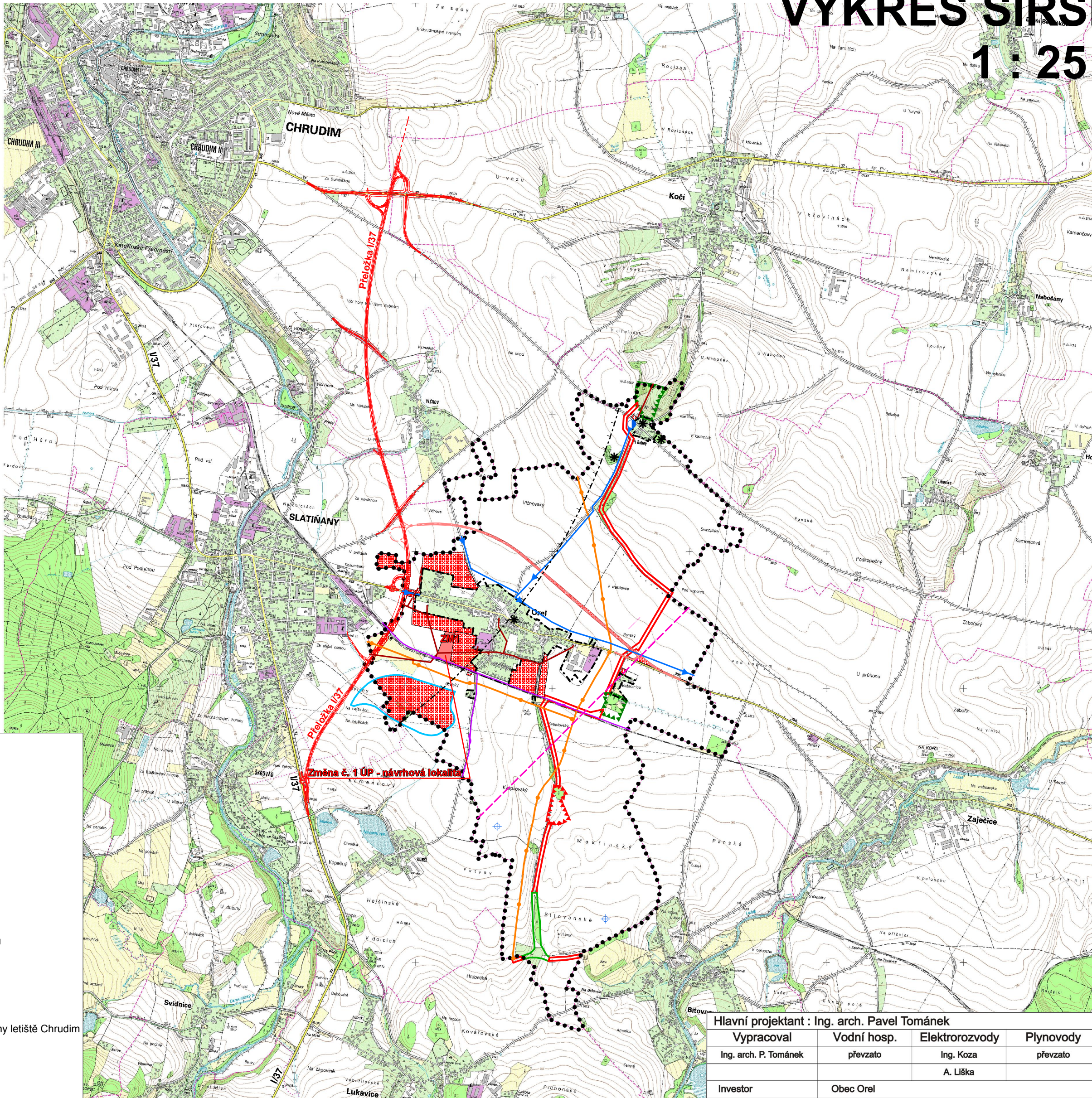




































Změna č. 1 ÚP OREL

VÝKRES ŠIRŠÍCH VZTAHŮ

1 : 25 000





LEGENDA:

Stav	Návrh	
		hranice řešeného území - k. ú. Orel
		hranice zastavěného území
		zastavitelné území
		přeložka komunikace I. třídy I/37
		přeložka komunikace II. třídy II/358
		trasa VTL plynovodu
		trasa vrchního vedení VN 35 kV
		trasa dálkového telekomunikačního kabelu
		hlavní trasy vodovodu
		vodojem Tři Bubny
		hydrovrt
		hranice ochranného pásma kuželové plochy letiště Chrudim
		radioreléová trasa
		kulturní památka
		poldr
		ÚSES - hranice biocenter
		ÚSES - hranice biokoridorů

Celé řešené území je územím s archeologickými nálezy s prokázaným výskytem archeologického dědictví.

Změna č. 1 ÚP:

		návrhová lokalita
---	---	-------------------

DIGITÁLNÍ ZPRACOVÁNÍ A TISK

Hlavní projektant : Ing. arch. Pavel Tománek

Ing. arch. P. Tománek	Vodní hosp.	Elektroinženýring	Plynovody	ZPF	ÚSES
Ing. arch. P. Tománek	převzato	Ing. Koza	převzato	Ing. arch. P. Tománek	Ing. Baladová
		A. Liška			
Investor	Obec Orel				
Území	k. ú. Orel				

Změna č. 1 ÚP OREL

VÝKRES ŠIRŠÍCH VZTAHŮ

Formát	
Měřítko	1 : 25 000
Stupeň	ÚPD
Datum	05/2011
Zak. číslo	1/066/05
Část	



B2.2