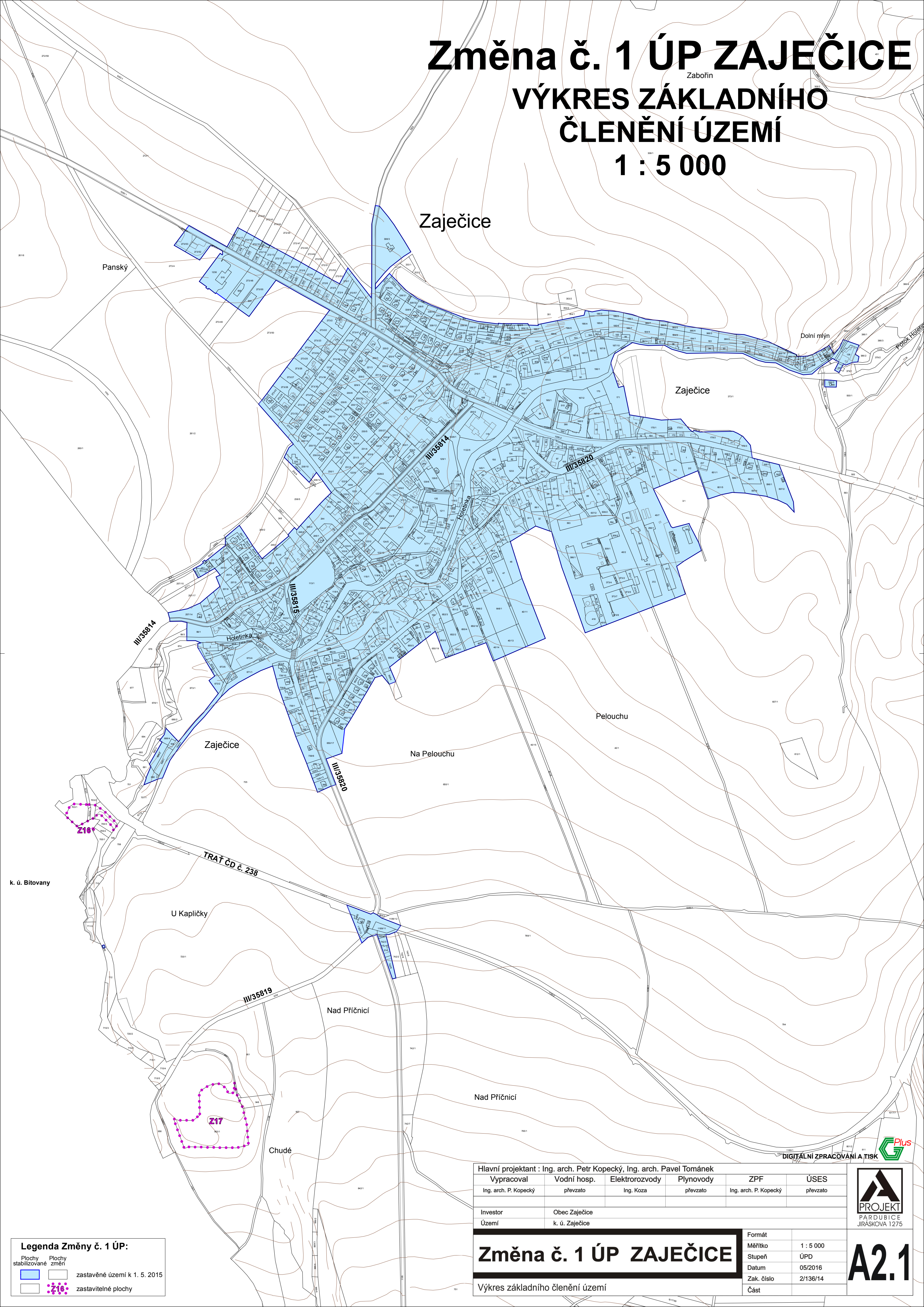






Změna č. 1 ÚP ZAJEČICE

Zabořín

VÝKRES ZÁKLADNÍHO ČLENĚNÍ ÚZEMÍ

1 : 5 000



Legenda Změny č. 1 ÚP:	
	Plochy stabilizované
	Plochy změn
	zastavěné území k 1. 5. 2015
	zastavitelné plochy

Hlavní projektant : Ing. arch. Petr Kopecký, Ing. arch. Pavel Tománek					
Vypracoval	Vodní hosp.	Elektroinženýring	Plynovody	ZPF	ÚSES
Ing. arch. P. Kopecký	převzato	Ing. Koza	převzato	Ing. arch. P. Kopecký	převzato
Investor					
Obec Zaječice					
Území					
k. ú. Zaječice					
Změna č. 1 ÚP ZAJEČICE			Formát	1 : 5 000	
			Měřítko	ÚPD	
			Datum	05/2016	
			Zak. číslo	2/136/14	
Výkres základního členění území			Část		



A2.1