

LEGENDA


KULTURNÍ LIMITY

 KULTURNÍ PAMÁTKA

PŘÍRODNÍ LIMITY

 HRANICE CHKO

 HRANICE ZÓN I. a II. CHKO

 OCHRANNÉ PÁSMO LESA

GEOLOGIE

 PODDOLOVANÉ ÚZEMÍ

TECHNICKÉ LIMITY


 OCHRANNÁ PÁSMA TECHNICKÉ INFRASTRUKTURY

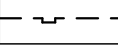
 OCHRANNÁ PÁSMA DOPRAVNÍCH TRAS

 VZLETOVÝ PROSTOR LETIŠTĚ

TECHNICKÁ INFRASTRUKTURA

 NADZEMNÍ ELEKTRICKÉ VEDENÍ 22kV


 TRAFOSTANICE

 ROPOVOD/PRODUKTOVOD

 ČISTÍRNA ODPADNÍCH VOD

DOPRAVNÍ INFRASTRUKTURA

 SILNICE I.TŘÍDY

 SILNICE III.TŘÍDY


 ZASTÁVKY BUS

LEGENDA ZMĚNY Č.2


 ZM2/Z23 ZASTAVITELNÉ PLOCHY

 OM OBČANSKÉ VYBAVENÍ–
komerční zařízení malá a střední

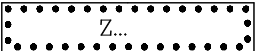
CELÉ SPRÁVNÍ OBCE JE SITUOVÁNO V ZÁJMOVÉM ÚZEMÍ
MINISTERSTVA OBRANY ČR



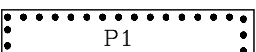
HRANICE ŘEŠENÉHO ÚZEMÍ




ZASTAVĚNÉ ÚZEMÍ K 30.11.2018



ZASTAVITELNÉ PLOCHY




PLOCHY PŘESTAVBY



ÚSES–HRANICE BIOKORIDORŮ




ÚSES–HRANICE BIOKORIDORŮ




PLOCHY S ROZDÍLNÝM VYUŽITÍM ÚZEMÍ




BYDLENÍ– v rodinných domech venkovské





REKREACE– PLOCHY STAVEB PRO RODINNOU REKREACI







OBČANSKÉ VYBAVENÍ–




KOMERČNÍ ZAŘÍZENÍ MALÁ A STŘEDNÍ



OBČANSKÉ VYBAVENÍ–



TĚLOVÝCHOVNÁ A SPORTOVNÍ ZAŘÍZENÍ



VEŘEJNÁ PROSTRANSTVÍ



DOPRAVNÍ INFRASTRUKTURA–silniční





TECHNICKÁ INFRASTRUKTURA–inženýrské sítě



VÝROBA A SKLADOVÁNÍ–DROBNÁ A ŘEMESLNÁ VÝROBA



ZELEŇ NA VEŘEJNÝCH PROSTRANSTVÍCH




ZELEŇ OCHRANNÁ A IZOLAČNÍ




VÝROBA A SKLADOVÁNÍ–ZEMĚDĚLSKÁ VÝROBA




PLOCHY VODNÍ A VODOHOSPODÁŘSKÉ



PLOCHY ZEMĚDĚLSKÉ




PLOCHY LESNÍ




PLOCHY PŘÍRODNÍ




PLOCHY SMÍŠENÉ NEZASTAVĚNÉHO ÚZEMÍ



PŘÍRODNÍ A ZEMĚDĚLSKÁ



PLOCHY SMÍŠENÉ NEZASTAVĚNÉHO ÚZEMÍ



SPORTOVNÍ

ZMĚNA Č.2 ÚP PODHOŘANY U RONOVA

KOORDINAČNÍ VÝKRES M 1:5 000

3.