










































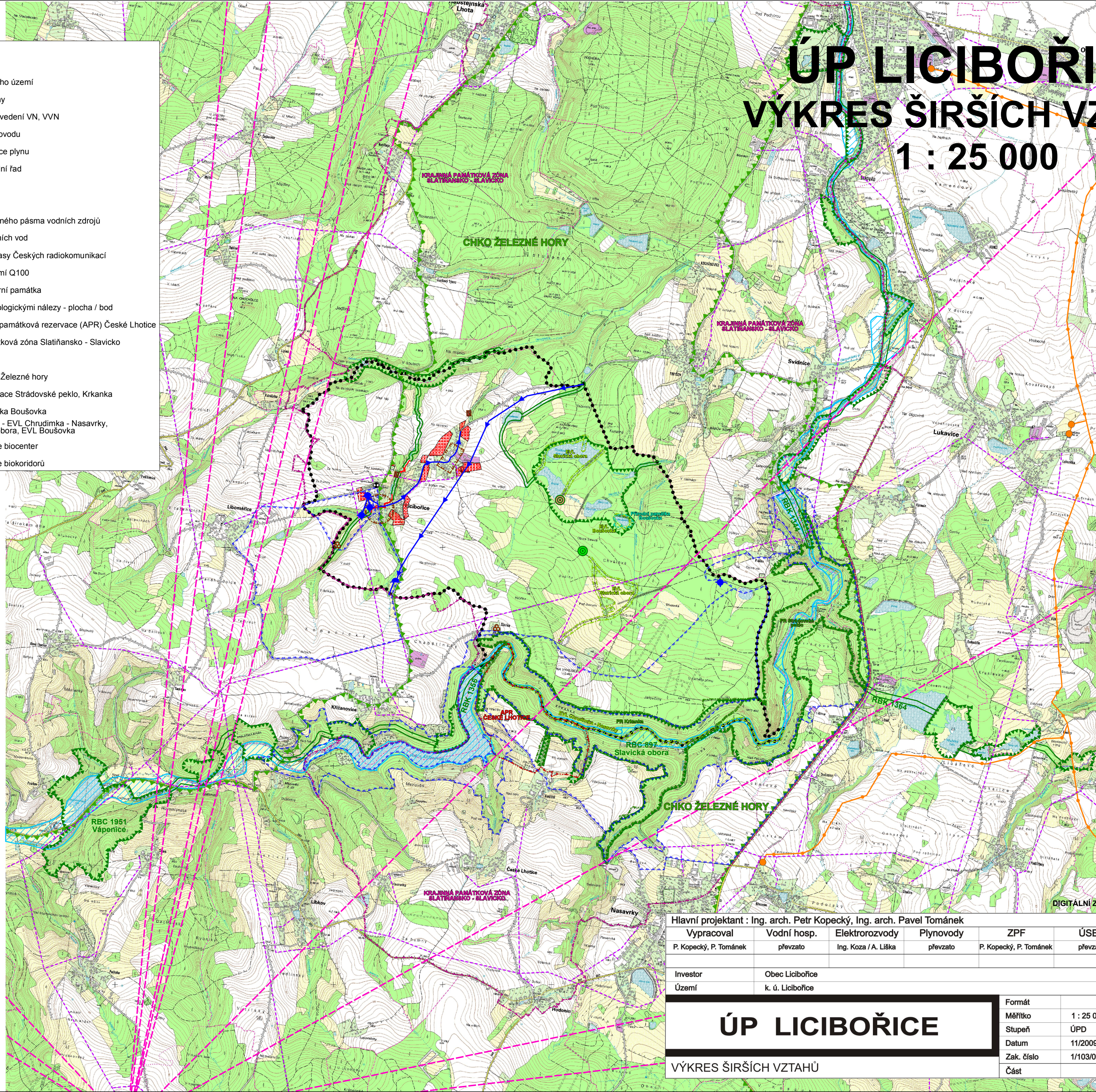


Legenda:

Stav	Návrh	
●●●●●●		hranice řešeného území
		návrhové plochy
--- --		trasa vrchního vedení VN, VVN
		trasa VTL plynovodu
		regulační stanice plynu
		hlavní vodovodní řád
		vodní zdroj
		vodojem
		hranice ochranného pásma vodních zdrojů
		čistírna odpadních vod
--- --		radioreléové trasy Českých radiokomunikací
		záplavové území Q100
		nemovitá kulturní památka
		území s archeologickými nálezy - plocha / bod
		Archeologická památková rezervace (APR) České Lhotice
		Krajinná památková zóna Slatiňansko - Slavicko
		památný strom
		hranice CHKO Železné hory
		Přírodní rezervace Strádovské peklo, Krkanka
		Přírodní památka Boušovka
		NATURA 2000 - EVL Chrudimka - Nasavrky, EVL Slavická obora, EVL Boušovka
		ÚSES - hranice biocenter
		ÚSES - hranice biokoridorů



Vypracoval	Vodní hosp.	Elektrorozvody	Plynovody	ZPF	ÚSES
P. Kopecký, P. Tománek	převzato	Ing. Koza / A. Liška	převzato	P. Kopecký, P. Tománek	převzato
Investor	Obec Licibořice				
Území	k. ú. Licibořice				

Formát	
Měřítko	1 : 25 000
Stupeň	ÚPD
Datum	11/2009
Zak. číslo	1/103/08
Část	

PROJEKT
PARDUBICE
JIRÁSKOVA 1275

32.2