


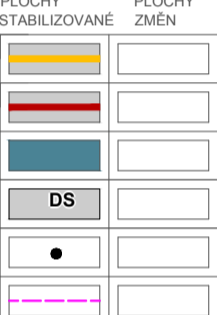
ÚZEMNÍ PLÁN PŘESTAVLKY

LEGENDA



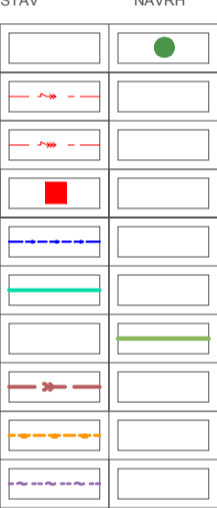
HRANICE KATASTRÁLNÍHO ÚZEMÍ = HRANICE ŘEŠENÉHO ÚZEMÍ
HRANICE SOUČASNÉ ZASTAVĚNÉHO ÚZEMÍ K DATU 10/2014
ZASTAVITELNÉ PLOCHY
PLOCHY PŘESTAVBY
PLOCHY ZMĚN V KRAJINĚ

DOPRAVNÍ INFRASTRUKTURA



DOPRAVNÍ INFRASTRUKTURA
silniční - silnice II. třídy
DOPRAVNÍ INFRASTRUKTURA
silniční - silnice III. třídy
DOPRAVNÍ INFRASTRUKTURA
silniční - místní doprava komunikace projíždí BUS
DOPRAVNÍ INFRASTRUKTURA
silniční - místní doprava komunikace
ZASTÁVKA MHD (BUS)
DOCHÁZKOVÁ VZDÁLENOST 500m K ZASTÁVCE MHD

TECHNICKÁ INFRASTRUKTURA



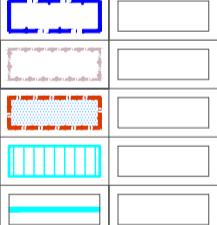
PŘEČERPÁVACÍ STANICE KANALIZAČNÍ SOUSTAVY (ČS)
VRCHNÍ VEDENÍ 35 kV
VRCHNÍ VEDENÍ 110 kV
TRAFOSTANICE
VODOVOD
SPĚLAŠKOVÁ KANALIZACE
VÝTLAK - KANALIZACE
DEŠŤOVÁ KANALIZACE
STL PLYNOVOD
TELEKOMUNICAČNÍ VEDENÍ

LIMITY VYUŽITÍ ÚZEMÍ



CELÁ SPRÁVNÍ ÚZEMÍ OBCI JE ÚZEMÍM S ARCHEOLOGICKÝMI
NÁLEZY S PROKÁZANÝM VÝSKYTEM ARCHEOLOGICKÉHO DĚDICTVÍ

VODNÍ HODPODÁRSTVÍ




HRANICE ZÁPLAVOVÉHO ÚZEMÍ Q100
HRANICE ZÁPLAVOVÉHO ÚZEMÍ Q5
AKTIVNÍ ZONA ZÁPLAVOVÉHO ÚZEMÍ
INVESTICE DO PŮDY (MELIORACE)
OTEVŘENÝ ODVOĐOVACÍ PŘÍKOP

PŘÍRODNÍ



OCHRANNÉ PÁSMO LESA
CELÁ SPRÁVNÍ ÚZEMÍ LEŽÍ V ZRANITELÉ OBLASTI (NÁŘZENÍ VLÁDY 262/2012 Sb.)
CELÁ SPRÁVNÍ ÚZEMÍ LEŽÍ - BIOCHORA 2RE

TECHNICKÉ LIMITY




OCHRANNÉ PÁSMO VRCHNÍCH VEDENÍ VN 35 kV, 110kV
VZLETOVÉ A PŘIBLIŽOVACÍ ROVINY
PRACOVNÍHO LETIŠTĚ NABOČANY
OCHRANNÉ PÁSMO KOMUNIKACE
OCHRANNÉ PÁSMO HRBITOVA - 100m od pozemku dle zákona 256/2001 Sb.
OCHRANNÉ PÁSMO RADAROVÉHO PÁRSKU PRO CELÁ SPRÁVNÍ ÚZEMÍ
LETIŠTĚ PÁRUBICE, VÝŠKOVÝ ÚDAJ 50-100 M.N.T.

CELÁ SPRÁVNÍ ÚZEMÍ LEŽÍ V ZÁJMĚVNÉM ÚZEMÍ MO ČR, KDE SE NACHÁZÍ NADZEMNÍ KOMUNIKAČNÍ VEDENÍ
UMÍSTĚNÍ A VÝSTAVBA OBJEKTU S VÝŠKOU NAD 30 METRY NAD TERÉNNÍM PODLEHÁ ODSOUHLASENÍ MO ČR

DOPLNKOVÉ INFORMACE

ARCHITEKTONICKY A HISTORICKY CENNÉ OBJEKTY

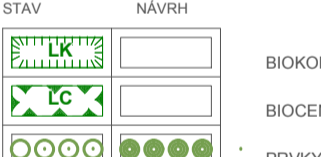


KAPLE
POMNIK, NÁHROBEK, SOCHA
NEMOVITÁ KULTURNÍ PAMÁTKA
ŽIDOVSKÝ HRBITOV

PLOCHY S ROZDÍLNÝM ZPŮSOBEM VYUŽITÍ

PLOCHY STABILIZOVANÉ	PLOCHY ZMĚN	PLOCHY REZERVY	BYDLENÍ v rodinných domech - venkovské
BV	BV	BV	OBČANSKÉ VYBAVENÍ veřejná infrastruktura
OV			OBČANSKÉ VYBAVENÍ komerční zařízení mála a střední
OM			OBČANSKÉ VYBAVENÍ tělovýchovná a sportovní zařízení
OS			OBČANSKÉ VYBAVENÍ tržní
OH			SMÍŠENÉ OBYTNÉ venkovské
SV			SMÍŠENÉ OBYTNÉ komerční
SK			TECHNICKÁ INFRASTRUKTURA inženýrské sítě
TI			VÝROBA SKLADOVÁNÍ drobná a řemeslná výroba
VO			VÝROBA SKLADOVÁNÍ zemědělská výroba
VZ			VEŘEJNÁ PROSTRANSTVÍ
PV			ZELEN veřejná zeleň
ZV			ZELEN přírodního charakteru
ZP			ZELEN soukromá a vyhrazená
ZS			ZELEN ochranná a izolační
ZO			PLOCHY VODNÍ A VODOHOSPODÁŘSKÉ
VV			PLOCHY ZEMĚDĚLSKÉ
NZ			PLOCHY LESNÍ
NL			PLOCHY SMÍŠENÉ NEZASTAVĚNÉHO ÚZEMÍ s funkcemi lesnické, zemědělské
NS			PLOCHY SMÍŠENÉ NEZASTAVĚNÉHO ÚZEMÍ s funkcemi přírodní a zemědělské
NSp			REKREACE plochy stávající pro rodinnou rekreaci
NSp			
RU			

ÚZEMNÍ SYSTÉM EKOLOGICKÉ STABILITY (PŘEVZATO ÚSES A SES)



BIOKORIDOR LOKÁLNÍHO VÝZNAMU
BIOCENTRUM LOKÁLNÍHO VÝZNAMU
PRVKY DOPROPOVODNÉ ZELENÉ - INTERAKČNÍ PRVEK

STUPEŇ ÚPD

OBEC

PORADOVATEL

PROJEKTANT

SPOLUPRÁCE

MĚŘÍTKO

DATUM

VÝKRES

01/2016

ODŮVODNĚNÍ ÚP

KOORDINAČNÍ SITUACE

01/2016

01/2016

01/2016

01/2016

ÚZEMNÍ PLÁN

PŘESTAVLKY

MĚSTSKÝ ÚŘAD CHRUDIM

Úřad územního plánování s regionálním rozvojem
Chrudim 531 01

ING.ARCH.DUŠAN VRŠEK

autorizovaný architekt
V Olšávkách 1125/56, 100 00 Praha 10
tel.: 602 554 352, e-mail: matorita@pcmail.cz

ING.MILOSLAV JELINEK

PROJEKCE STAVBY A UDRŽOVÁNÍ
aut. Ing. a stavitel pozemních staveb
Opatovská 692, 537 01 Chrudim II
tel.: 469 637 631, 602 579 466
e-mail: jelinek@jelinekprojekt.cz, www.jelinekprojekt.cz