

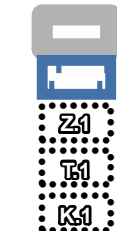
# ÚZEMNÍ PLÁN ŘESTOKY

## HLAVNÍ VÝKRES

**1 : 5 000**

## LEGENDA

## ZÁKLADNÍ ČLENĚNÍ ÚZEMÍ



řešené území

řešené území

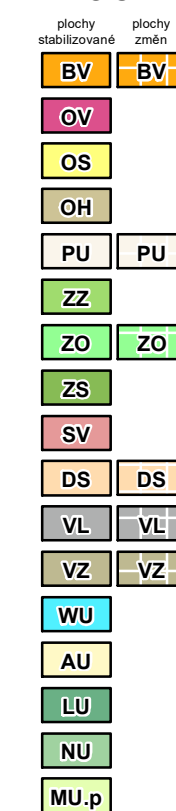
zastavěné území (k 1. 8. 2024)

plocha zastaviteľná

plocha transformační

plocha změny v krajině

### PLOCHY S ROZDÍLNÝM ZPŮSOBEM VYUŽITÍ



bydlení venkovské

občanské vybavení veřejné

občanské vybavení sport

občanské vybavení hřbitovy

veřejná prostranství všeob

zeleň zahradní a sadová

zeleň ochranná a izolační

zeleň sídelní ostatní

smíšené obytné venkovské

doprava silniční

výroba lehká

výroba zemědělská a lesnická

vodní a vodohospodářsk

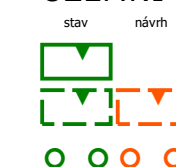
zemědělské všeobecné

lesní všeobecné

přírodní všeobecné

smíšené krajinné - přírodní priority

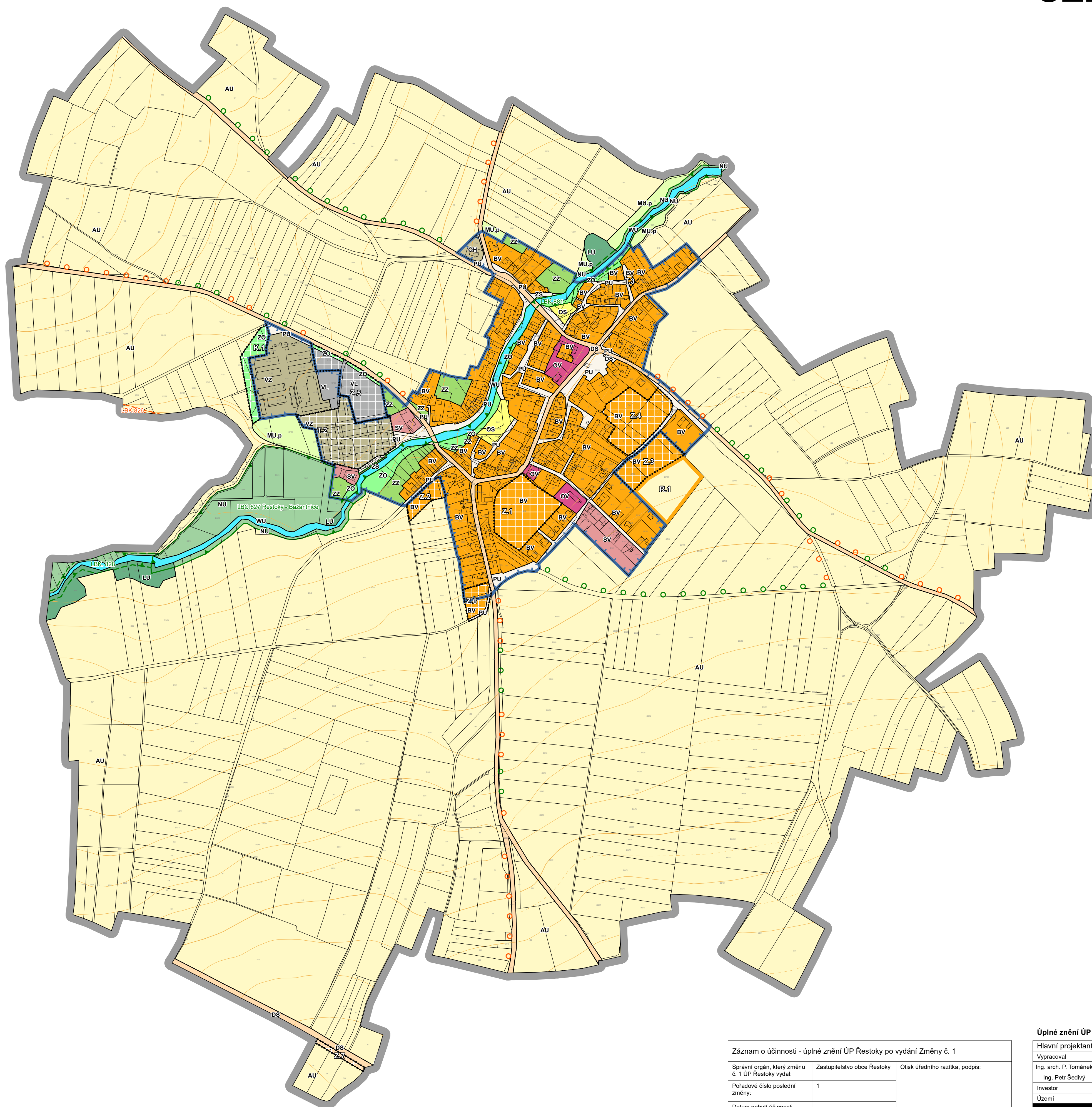
## ÚZEMNÍ SYSTÉM EKOLOGICKÉ STABILITY



lokální biocentrum

lokální biokoridor

interakční prvky



Záznam o účinnosti - úplné znění ÚP Řestoky po vydání Změny č. 1		
Správní orgán, který změnu č. 1 ÚP Řestoky vydal:	Zastupitelstvo obce Řestoky	Otsik úředního razítka, podpis:
Pořadové číslo poslední změny:	1	
Datum nabytí účinnosti změny č. 1 ÚP Řestoky:		
Poživatel:	Městský úřad Chrudim, Odbor územního plánování a regionálního rozvoje	
Oprávněná úřední osoba pořizovatele, funkce:	Ing. Hana Kovandová, referent odd. úz. plánování	

<b>Úplné znění ÚP Řestoky po vydání Změny č. 1 ÚP</b>					
Hlavní projektant: Ing. arch. Pavel Tománek					
Výpracoval	Vodní hosp.	Elektroinž. P. Tománek	Plynovody	ZPF	ÚSES
Ing. arch. P. Tománek	převzato	převzato	převzato	Ing. arch. P. Tománek	převzato
Ing. Petr Sedivý					
Investor	Obec Řestoky				
Území	k.ú. Řestoky				
<div style="border: 2px solid black; padding: 10px; text-align: center;"> <h2 style="margin: 0;">ÚP ŘESTOKY</h2> </div>			Formát		
			Měřítko	1 : 5 000	
			Stupeň	ÚPD	
			Datum	02/2025	
			Zak. číslo	233/24	
HLAVNÍ VÝKRES			Část		