



Oddělení majetkové správy Chrudim

Ing. Martin Linek
Čáslavská 683
537 01 Chrudim

Váš dopis
zn./ze dne: 3.7.2012

V Chrudimi dne: 11.7.2012


Naše
značka: SUSPK- 3719/2012

Vyřizuje: Polanská

Věc: Vyjádření ke studii „Územní studie rozvojové lokality Z11-Stolany“.

Pardubický kraj je vlastníkem silnic II. a III. tříd a Správa a údržba silnic Pardubického kraje má na základě zřizovací listiny právo hospodařit se svěřeným majetkem kraje.


SÚSPK - MS Chrudim, jako správce sousední pozemkové parcely č.503/2 a 110/31 v k.ú. a obci Stolany (silnice č. III/340 19), nemá námitek k výše uvedené studii. S předloženou územní studií, řešící vybudování nové lokality rodinných domků v obci Stolany, souhlasíme za předpokladu dodržení našeho již vydaného vyjádření k této akci pod č.j. SUSPK-0580/2011 ze dne 22.2.2011. Technické podmínky tohoto vyjádření zůstávají i nadále v platnosti..


Eva Polanská
silniční správní technik
SUSPK Chrudim



Správa a údržba silnic
Pardubického kraje
Doubravice 98
533 53 Pardubice
IČ: 00085031
DIČ: CZ00085031





KUPAX00CKA2G

**Krajský úřad
Pardubického kraje
OŽPZ - oddělení integrované prevence**

Váš dopis zn.:

Ze dne: 02.07.2012

Číslo jednací: KrÚ 44680/2012/OŽPZ/JI

Spisová značka: SpKrÚ 43235/2012/OŽPZ/2

Vyřizuje: Ing. Věra Jiříčková

Telefon: 466 026 355

E-mail: vera.jirickova@pardubickykraj.cz

Mobil:

Fax: 466 026 392

Ing. Martin Linek**Čáslavská 683****537 01 CHRUDIM**

Datum: 12.07.2012

Územní studie rozvojové lokality Z11 – Stolany

Krajský úřad Pardubického kraje, odbor životního prostředí a zemědělství, obdržel dne 4. 7. 2012 od Ing. Martina Linka, Čáslavská 683, 537 01 Chrudim, žádost o vyjádření (stanovisko) ke studii:

Územní studie rozvojové lokality Z11 – Stolany.

K žádosti byla připojena koordinační situace z dokumentace pro územní řízení (DUR) a textová část územní studie, vše zpracované žadatelem v 5/2012.

Územní studie navrhuje umístění místních komunikací, sítí technického vybavení a parcelaci plochy pro 9 rodinných domů v severovýchodní části obce na ploše cca 12 000 m². Součástí záměru bude prodloužení stávajícího vodovodu, dešťová kanalizace, splašková kanalizace, středotlaký plynovod, rozvody NN, veřejné osvětlení, slaboproudé rozvody a místní komunikace.

Krajský úřad Pardubického kraje, jako příslušný úřad podle ust. § 22 písm. a) zákona č. 100/2001 Sb., o posuzování vlivů na životní prostředí a o změně některých souvisejících zákonů (zákon o posuzování vlivů na životní prostředí), ve znění pozdějších předpisů (dále jen „příslušný úřad“ a „zákon“), k žádosti sděluje:

Podle ust. § 4 odst. 1 písm. d) se jedná o záměry, které nedosahují příslušných limitních hodnot – bod 1.9 „Čistírny odpadních vod s kapacitou od 10 000 do 100 000 ekvivalentních obyvatel, kanalizace od 5 000 do 50 000 napojených obyvatel nebo průmyslové kanalizace o průměru větším než 500 mm.“, 3. 6 „Vedení elektrické energie od 110 kV, pokud nepřísluší do kategorie I.“ a 3.7 „Produktovody pro dopravu plynu, ropy, páry a dalších látek o délce větší než 5 km a průměru 300 – 800 mm (včetně dálkových vodovodů), pokud nepřísluší do kategorie I.“ uvedených v příloze č. 1 k zákonu v kategorii II.

Pokud bude oznamovatel (ten, kdo hodlá provést záměr) pokračovat v přípravě záměru, předloží (ve fázi přípravy žádosti pro vydání územního rozhodnutí), podle ust. § 6 odst. 2 zákona příslušnému úřadu oznámení podlimitního záměru 1x v písemném vyhotovení, nebo elektronickou datovou zprávou, která je opatřena zaručeným elektronickým podpisem. Náležitosti oznámení stanoví příloha č. 3a k zákonu. Podle metodického pokynu č. 10 zveřejněného ve věstníku Ministerstva životního prostředí č. 7/2009 nemá příloha 3a formu tabulky, jak bylo zveřejněno ve Sbírce zákonů, nýbrž formu textu.

Pokud bude místní komunikace I. nebo II. třídy, bude se jednat o záměr zařazený do kategorie II do bodu 9.1 „Novostavby, rozšiřování a přeložky silnic všech tříd a místních komunikací I. a II. třídy (záměry neuvedené v kategorii I).“ podle přílohy č. 1 k zákonu. V takovém případě bude třeba před podáním žádosti o vydání územního rozhodnutí předložit příslušnému úřadu podle ust. § 6 odst. 1 zákona oznámení záměru písemně v 6 vyhotoveních a v elektronické podobě (§ 6 odst. 4 zákona). Náležitosti oznámení stanoví příloha č. 3 k zákonu.

Podle ust. § 23 odst. 3 k zákonu je v případě důvodných pochybností o záměru a o zařazení záměru do příslušné kategorie nebo do příslušného sloupce podle přílohy č. 1 k zákonu, popřípadě o rozsahu dotčeného území, rozhodující vyjádření Ministerstva životního prostředí, které musí být vydáno nejpozději do 15 dnů ode dne doručení podnětu k vyjádření.



Ing. Josef Hejduk
vedoucí odboru

v z. Ing. Lubomír Felcman
vedoucí oddělení integrované prevence

MĚSTSKÝ ÚŘAD CHRUDIM
Odbor školství, kultury, sportu a památkové péče
oddělení kultury, sportu a památkové péče

Pardubická 67, 537 16 Chrudim, tel.: 469 657 111, e-mail: podatelna@chrudim-city.cz

Spis.zn.: CR 042086/2012 NL
Čís.jedn.: CR 043257/2012_OŠK/NL
Spis. a skart. znak: 411.1A/10
Vyřizuje: Mgr. Ludmila Nováková, tel.: 469657270
e-mail: ludmila.novakova@chrudim-city.cz

V Chrudimi dne 11.7.2012

Ing. Martin Linek
Čáslavská č.p. 683
537 01 Chrudim 1

V Y J Á D Ř E N Í

Odbor školství, kultury, sportu a památkové péče, oddělení kultury, sportu a pam. péče, jako místně a věcně příslušný orgán státní památkové péče ve smyslu § 29 odst. 2 zákona č. 20/1987 Sb., o státní památkové péči, ve znění pozdějších předpisů (dále jen „památkového zákona“), obdržel dne 3.7.2012 žádost žadatele, kterým je Ing. Martin Linek, Čáslavská č.p. 683, 537 01 Chrudim 1, o vyjádření ve věci: „Územní studie rozvojové lokality Z11 - Stolany“, zpracované společností Projektová a inženýrská činnost, Na Větrníku 1295, 537 01 Chrudim, pod zakázkovým číslem HAJ-05-12 v květnu 2012.

K provedení předmětné stavby nemáme z hlediska státní památkové péče připomínek. K realizaci však dojde na území s archeologickými nálezy ve smyslu památkového zákona, proto připomínáme zákonné povinnosti stavebníka z této skutečnosti vyplývající.

- Stavebník je povinen podle § 22, odst. 2 památkového zákona již od doby přípravy stavby na území s archeologickými nálezy **oznámít svůj záměr Archeologickému ústavu a umožnit** jemu nebo oprávněné organizaci **provést** na dotčeném území **záchranný archeologický výzkum**.
- O **archeologickém nálezu**, který nebyl učiněn při provádění archeologických výzkumů, musí být podle § 23 odst. 2 památkového zákona **učiněno oznámení** Archeologickému ústavu nebo nejbližšímu muzeu buď přímo nebo prostřednictvím obce, v jejímž územním obvodu k archeologickému nálezu došlo. Oznámení o archeologickém nálezu je povinen učinit nálezce nebo osoba odpovědná za provádění prací, při nichž došlo k archeologickému nálezu, a to nejpozději druhého dne po archeologickém nálezu nebo potom, kdy se o archeologickém nálezu dozvěděl.
- Archeologický nález i naleziště musí být podle § 23 odst. 3 památkového zákona **ponechány beze změny** až do prohlídky Archeologickým ústavem nebo muzeem, nejméně však po dobu pěti pracovních dnů po učiněném oznámení.

MĚSTSKÝ ÚŘAD
Chrudim
Odbor školství, kultury,
sportu a památkové péče



Mgr. Ludmila Nováková
referent oddělení kultury, sportu a památkové péče

Obdrží:

Ing. Martin Linek, Čáslavská č.p. 683, 537 01 Chrudim 1



Městský úřad Chrudim

Resselovo náměstí 77, 537 16 Chrudim

Odbor životního prostředí

Adresa pracoviště: Pardubická 67, 537 16 Chrudim

Váš dopis ze dne: 03.07.2012

Vaše značka:

Č. j.: CR 042087/2012 OŽP/Ry

Ukl./skart. znak: 246.6/V5

Uloženo pod č.j.: CR 042087/2012 OŽP/Ry

Vyřizuje: Ing. Ivo Rychnovský

Tel./fax: 469 657 300/469 657 240

E-mail: ivo.rychnovsky@chrudim-city.cz

Počet listů: 1

Počet listů příloh: PD

V Chrudimi dne: 18.07.2012

PROJEKČNÍ A INŽENÝRSKÁ ČINNOST

Ing. Martin Linek

Čáslavská 683

537 01 Chrudim

Stanovisko Odboru životního prostředí ke akci „Územní studie rozvojové lokality Z11 – Stolany“

Městský úřad Chrudim, Odbor životního prostředí obdržel dne 3.7.2012 žádost o vyjádření k uvedenému územně – plánovacího dokumentu.

Předložená studie řeší zástavbu samostatně stojícími rodinnými domy v severovýchodní části obce Stolany v souladu s územním plánem. Lokalita navazuje ze severního a západního směru na zemědělské plochy, z jihu na stávající jednopodlažní bytovou zástavbu a ve východní části je omezena komunikací. Přípustné je doplnění ploch užitkovými zahradami s chovem domácího zvířectva, veřejnou a doprovodnou zelení, mobiliářem v parkových plochách, cestami pro pěší a cyklistickou dopravu, dětskými hřišti a drobnou architekturou.

K výše uvedené akci vydáváme následující stanovisko:

Ochrana přírody: Nemáme připomínky. Umístěním rodinných domů nebudou dotčena zájmová území ochrany přírody dle zákona č. 114/1992 Sb., o ochraně přírody a krajiny, ve znění pozdějších předpisů, ani prvky Územního systému ekologické stability území (ÚSES).

Ochrana ZPF : Z hlediska zájmů ochrany zemědělského půdního fondu nemáme ke studii připomínky.

Oddělení ekologie prostředí: Bez připomínek.

Oddělení vodního hospodářství : Záměr je z hlediska zájmů chráněných podle zák. č. 254/2001 Sb., o vodách a o změně některých zákonů (vodní zákon), ve znění pozdějších předpisů, možný.

Jako podkladů pro toto vyjádření bylo použito stanovisek úseků odboru ŽP : vodní hospodářství (Bc. Pavlína Chmelíková), ekologie prostředí(Ing. B. Mlatečková) , ochrana přírody,(Ing. F.Kodrlík). ochrana ZPF (Ing.K.Mrůzková).

MĚSTSKÝ ÚŘAD

Chrudim

Ing. Ivo Rychnovský
vedoucí Odboru životního prostředí
v zastoupení Ing. Kateřina Mrůzková

Adresa: Městský úřad Chrudim
Resselovo náměstí 77
537 16 Chrudim

tel.: 469 645 111
fax: 469 622 013
e-mail: urad@chrudim-city.cz

Bankovní spojení: ČSOB Chrudim
IČO: 00270 211 104 109 190/0300

Krajská hygienická stanice Pardubického kraje se sídlem v Pardubicích

Ing. Martin Linek
Čáslavská 683
537 01 Chrudim

Váš dopis zn./ze dne

Naše číslo jednací
KHSPA11076/2012/HOK-CR

Vyřizuje/linka
MUDr. Jaroslav Říha

V Chrudimi
10.7.2012

Návrh územní studie rozvojové lokality Z11 ve Stolanech - stanovisko

Stanovisko

Krajská hygienická stanice Pardubického kraje se sídlem v Pardubicích (dále jen „KHS“) jako dotčený správní úřad ve smyslu § 77 zákona č. 258/2000 Sb., o ochraně veřejného zdraví veřejného zdraví a o změně některých souvisejících zákonů, ve znění pozdějších předpisů a § 4 odst. 2 písm. b) zákona č. 183/2006 Sb., stavební zákon (dále jen „stavební zákon“), posoudila předložený návrh územní studie lokality Z11 ve Stolanech.

Po zhodnocení souladu předloženého návrhu územní studie s požadavky předpisů v oblasti ochrany veřejného zdraví vydává KHS v souladu s § 50 odst. 2 stavebního zákona toto stanovisko:

S návrhem územní studie rozvojové lokality Z11 ve Stolanech **se s o u h l a s í**.


Oduvodnění:

Návrh územní studie rozvojové lokality Z 11 ve Stolanech rozpracovává řešení využití území na severním okraji oce. Navrženo je 9 rodinných domů, ke kterým bude prodloužen stávající vodovodní řad.



MUDr. Jaroslav Říha
vedoucí oddělení hygieny obecné a komunální

Otisk úředního razítka:



Rozdělovník:

- ✓-adresát + studie
- KHS ÚP Chrudim HOK



Pomáháme a chráníme!

KRAJSKÉ ŘEDITELSTVÍ POLICIE
PARDUBICKÉHO KRAJE

ÚZEMNÍ ODBOR CHRUDIM



Dopravní inspektorát

Č.j.: KRPE-55168/ČJ-2012-170306

Chrudim 01. srpna 2012

Počet listů: 1

Přílohy: 2

Ing. Martin Linek

Projekční a inženýrská činnost

Čáslavská 683

537 01 Chrudim

Vyjádření k projektové dokumentaci pro územní studii

Dne 04.07.2012 byla na Policii ČR, Územní odbor Chrudim - dopravní inspektorát v Chrudimi předložena žádost o vyjádření k projektové dokumentaci k návrhu územní studie na stavbu:

„Územní studie rozvojové lokality Z11 - Stolany“.

Řešené území se nachází v severovýchodní části obce Stolany. Ze severního a západního směru území navazuje na zemědělské plochy v extravilánu, z jižního směru je území limitováno stávající zástavbou. Jedná se o dosud nezastavěnou část obce. Dopravní napojení je navrženo z východního směru a to ze sil. III/34019. Studie řeší etapovitost výstavby – I. etapa zahrnuje území na parcele p.č. 110/17 k. ú. Stolany a parcely č. A1 – A7. II. etapa zahrnuje zbylé území a parcely č. A8 – A9 na části parcel p.č. 110/15 a 110/16 k. ú. Stolany.

Policie České republiky, územní odbor Chrudim, Dopravní inspektorát, jako orgán státní správy ve věcech bezpečnosti a plynulosti provozu na pozemních komunikacích ve smyslu ust. § 2 odst. 1 zákona č. 273/2008 Sb., o Policii České republiky; ve smyslu ust. § 1, zákona č. 12/1997 Sb., o bezpečnosti a plynulosti silničního provozu, ve znění pozdějších předpisů, s odkazem na ustanovení § 124 odst. 8 písm. e) zákona č. 361/2000 Sb., o provozu na ozemních komunikacích a o změnách některých zákonů, v platném znění a ve věci pozemních komunikací ve smyslu příslušných ustanovení zákona č. 13/1997 Sb., o pozemních komunikacích, ve znění pozdějších předpisů vydává k projektové dokumentaci pro územní studii následující stanovisko:

- navržená místní komunikace bude odpovídat ČSN 73 6110 a souvisejícím předpisům,
- v případě nově vzniklé stykové křižovatky (MK se sil. III/34019) musí být dodrženy rozhledové poměry dle § 10 zák. č. 13/2010Sb., o pozemních komunikacích, v platném

Všehrdovo náměstí 46
537 20 Chrudim

Tel.: +420 974 572 250
Fax: +420 974 572 258
E-mail: dicr@mvcv.cz

znění a doložené dle závazné ČSN 73 6102 (změna srpen 2011).

- v daném lokalitě musí být zachován uliční prostor šíře 8 m dle vyhl. č. 501/2006 Sb.,
- jednotlivé sjezdy u RD budou navrženy jako úrovnňové připojení sousední nemovitosti, budou splňovat podmínky pro rozhled dle ČSN 73 6110, podmínky dané zákonem č. 13/1997 Sb., o pozemních komunikacích, v platném znění a podmínky pro zřízení sjezdu dle §12 vyhl. MDaS 104/1997 Sb., v platném znění. Budou v maximální možné míře oddáleny od navržené křižovatky a o jejich zřízení bude požádán místně příslušný stavební úřad a Policie ČR,
- v případě sjezdu na parcele označené v PD jako A1 doporučujeme prověřit rozhledové poměry vzhledem k umístění tohoto sjezdu, aby v případě zahájení výstavby mohl být realizován,
- upozorňujeme, aby chodník byl v souladu s ČSN 73 6110 a vyhl. MMR č. 398/2009 Sb.; pro stavební řízení upozorňujeme na nutnost zřízení varovných pásů v místech snížení obrubníků pod 0,08 m (čl. 10.1.2.12 ČSN 73 6110), včetně dalších podmínek uvedených v ČSN 73 6110 a vyhl. MMR č. 398/2009 Sb. a to i v místech ukončení chodníků, podélný sklon komunikace pro chodce smí být nejvýše v poměru 1:12 (8,33%) a příčný sklon nejvýše v poměru 1:50 (2,0%), dále je nutno vytvořit přirozenou vodící linii chodníku dle čl. 1.2.1.1. vyhl. MMR č. 398/2009 Sb. např. osazením obrubníku trávníku s výškovým přesahem 60 mm,
- navržený chodník musí odpovídat požadavkům dle ČSN 73 6110, kdy **šířka chodníku na místní komunikaci se zástavbou nemá klesnout pod 2,0 m**, ukončení chodníku musí odpovídat vyhlášece MMR č. 398/2009,
- místa domovních či jiných sjezdů budou odpovídat vyhlášece MMR č. 398/2009,
- ukončení chodníku bude odpovídat vyhlášece MMR č. 398/2009,
- obratiště bude splňovat podmínky dle ČSN 73 6110,
- v dalším stupni požadujeme předložit projektovou dokumentaci k odsouhlasení,
- jiné připomínky v této fázi projektové dokumentace z hlediska námi chráněných zájmů nemáme.

POLICIE ČESKÉ REPUBLIKY
KRAJSKÉ ŘÍDÍTELSTVÍ POLICIE
PAŘEBŘEZSKÝ KRAJ
DOPRAVNÍ INSPEKTORÁT
507 20 CHRASTOV

Vyřizuje: por. Ing. Bc. Natalie Juránová

tel. 974572257

W. x pov. David V
npor. Mgr. Pavel Dostálek
vedoucí dopravního inspektorátu



Městský úřad Chrudim

Resselovo náměstí 77, 537 16 Chrudim

Odbor dopravy

Adresa pracoviště: Pardubická 67, 537 16 Chrudim

Váš dopis ze dne:

Vaše značka:

Spis. značka:

Č.j.:

Spisový a skartační znak, skartační lhůta:

Vyřizuje:

Tel.:

Fax:

E-mail:

Počet listů:

Počet listů příloh:

CR 042085/2012

Cj. CR 051752/2012 ODP/KL

280.6 S5

Ing. Martin Klimek

469 657 500

469 657 535

doprava@chrudim-city.cz

2

0

V Chrudimi dne:

20.8.2012

Obdrží:

Ing. Martin Linek, Projekční a inženýrská činnost, Čáslavská 683, 537 01 Chrudim 1

S t a n o v i s k o

ke studii stavby: "Územní studie rozvojové lokality Z 11 - Stolany".

Jako silniční správní úřad na silnicích II. a III. třídy ve správním obvodu města Chrudim jako obce s rozšířenou působností, a z hlediska úřadu příslušného k uplatňování stanoviska k územnímu řízení ve správním obvodu města Chrudim, jako obce s rozšířenou působností, a jako příslušný silniční správní úřad ve věcech místních komunikací a veřejně přístupných účelových komunikací ve správním obvodu města Chrudim po zhlédnutí předložené dokumentace uvádíme k výše uvedenému záměru ve stupni **územní studie** a dotýkajícího se **silnice III/340 19 v obci Stolany** následující:

- 1) Navrhovaná lokalita je napojena novou křižovatkou na silnici III/340 19. K povolení křižovatky náš úřad vydal rozhodnutí č.j. CR 018696/2011 ODP/Ši ze dne 12. 4. 2011, jehož podmínky požadujeme respektovat. Pouze připomínáme bod č. 1 o umístění napojení, bod č. 4 o zajištění rozhledu v křižovatce a bod č. 13 o platnosti vydaného povolení.
- 2) Pokud není uvedeno jinak, nadále zůstává v platnosti stanovisko našeho úřadu č.j. CR 012005/2011 ODP/Ši ze dne 8. 3. 2011.

Dále uvádíme obecné podmínky pro územní nebo stavební řízení, které je nutné respektovat:

- 1) Pokud stavbou dojde k podélnému nebo příčnému uložení vedení inž. sítě (vodovod, kanalizace, plyn atd.) do silnice je nutné náš úřad požádat o povolení na zvláštní užívání silnice (uložení inženýrské sítě v silničním pozemku - dle § 25, odst. 6 písm. d) zákona č. 13/1997 Sb. o pozemních komunikacích, ve znění pozdějších předpisů). Žádost podává investor akce. Součástí této žádosti musí být souhlas Správy a údržby silnic Pardubického kraje a specifikace příčných a podélných zásahů do silničního tělesa (pozemku). Bez uvedeného povolení nesmí být vydáno územní rozhodnutí stavebního úřadu.
- 2) Uložení přípojek inženýrských sítí v tělese pozemní komunikace (včetně jejich součástí – viz zákon č. 13/1997 Sb. o pozemních komunikacích, ve znění pozdějších předpisů) nebo jeho křížení s pozemní komunikací bude provedeno dle platných předpisů, a takovým způsobem, aby nedošlo k narušení stability konstrukce pozemní komunikace a jejich součástí.
- 3) Parametry sjezdu a místních komunikací požadujeme navrhnout v souladu s ustanovením ČSN 73 6110 - projektování místních komunikací. Do rozhledových polí sjezdu nesmí být navrhovány žádné stavby ani vegetace, které norma neumožňuje (např. oplocení, přístřešky, místo pro popelnice). Do rozhledového pole křižovatky dle ČSN 73 6102 nesmí být navrhovány žádné stavby ani vegetace, které norma neumožňuje. To se týká i umísťování odstavných ploch pro automobily či přístřešků pro popelnice a oplocení RD. Dále musí být odstraněna případná zeleň, upraven okolní terén. Doporučujeme ponechávat vhodnou rezervu (např. při umísťování oplocení) na případné oddělování motorové a cyklistické dopravy – umístění chodníku a vedení pro cyklisty.
- 4) Umístění pilířků, rozvodných skříní apod. inženýrských sítí bude provedeno tak, aby bylo zajištěno zachování rozhledových poměrů (rozhledový trojúhelník dle vyhlášky č. 104/1997 Sb., kterou se provádí zákon o pozemních komunikacích, v platném znění, ČSN 73 6102 atd.) v křižovatce nebo na jednotlivých připojeních (sjezdy nebo nájezdy k domům atd.), pokud budou v jejich blízkosti umísťovány.
- 5) Do dopravního prostoru pozemních komunikací nebude osazena a ani do něho nebude zasahovat žádná část stavby, zařízení nebo jiné překážky (rozvodné skříně, sloupy, oplocení apod.).
- 6) Navrhovaná pozemní komunikace bude veřejně přístupnou účelovou komunikací (viz zákon č. 13/1997 Sb. o pozemních komunikacích, ve znění pozdějších předpisů). Jako veřejně přístupná účelová komunikace bude tato nová pozemní komunikace uvedena do užívání.
Na vlastníka této komunikace se vztahují práva a povinnosti vyplývající ze zákona č. 13/1997 Sb., o pozemních komunikacích, ve znění pozdějších předpisů, a dalších právních předpisů.
- 7) Stavba bude plnit požadavky vyhlášky č. 398/2009 Sb., o obecných technických

požadavcích zabezpečujících bezbariérové užívání staveb (např. příloha č. 1 a 2, včetně dalších ustanovení vyhlášky). Zdůrazňujeme potřebu vytváření přirozených vodících linií pomocí obruby výšky 6 cm, vytváření umělých vodících linií, umísťování barevně kontrastního varovného a signálního pásu, řešení míst pro přecházení nebo přechodů pro chodce, sklon chodníku, atd. Délka snížených obrub v místě sjezdu bude do 6,0 m.

- 8) Obsah a rozsah projektové dokumentace řešící stavbu pozemních komunikací bude respektovat vyhlášku č. 146/2008 Sb., o rozsahu a obsahu projektové dokumentace dopravních staveb.
- 9) Celkové provedení navržené pozemní komunikace bude odpovídat předpokládanému dopravnímu významu, dopravnímu zatížení a příslušným platným předpisům (např. ČSN 73 6110, ČSN 73 6102, ČSN 73 6101, Technické podmínky 103, zákon č. 13/1997 Sb. o pozemních komunikacích a jeho prováděcí vyhlášky č. 104/1997 Sb.).
- 10) Stavba nesmí bránit případným modernizačním úpravám silnice na normové parametry a dodatečným doplňujícím stavbám (kanalizace a chodníku). Pokud se zde nalézá, nesmí stavba rovněž svým umístěním ztížit či znemožnit funkci nebo údržbu příkopu (čištění, prohlubování příkopu).
- 11) Odvodnění nových veřejných prostranství, nových pozemních komunikací nebo ploch od nové výstavby nesmí být provedeno za využití silničních příkopů nebo jinak používat těleso silnice II. nebo III. třídy nebo místní komunikace.
- 12) Stavba se dotkne silnice a tak je stavebník (zhotovitel prací) povinen požádat v předstihu min. 3 týdny před zahájením vlastních stavebních prací dotýkajících se silnice a silničního pozemku (např. podélné zásahy, protlaky) náš úřad o povolení na zvláštní užívání silnice, (provádění stavebních prací dotýkajících se silnice dle § 25, odst. 6 písm. c) zákona č. 13/1997 Sb. o pozemních komunikacích, ve znění pozdějších předpisů). Součástí žádosti bude stanovisko k přechodnému dopravnímu značení, které si je nutné vyžádat u Policie ČR DI Chrudim a souhlas Správy a údržby silnic Pardubického kraje (technické podmínky pro zásahy do silnice). Obnova konstrukce vozovky se provede dle pokynů Správy a údržby silnic Pardubického kraje v těch místech, kde dojde k zásahu do silničního tělesa.
Projekt musí uvažovat s vícenáklady na odvoz výkopku na mezideponii, neboť nebudeme souhlasit ani s dočasným uložením zeminy na silnici či v silničním příkopu.
Stavba musí být realizována mimo zimní období (1.11. - 31.3.).
- 13) Prováděním stavby nedojde k ohrožení provozu na pozemních komunikacích. K jeho případnému omezení může dojít jen v nezbytné míře a na dobu nezbytně nutnou. Pokud si to vyžádá situace, budou pracovníci a pracovní mechanismy provádět stavební práce pod ochranou přechodného dopravního značení, které stavebník (zhotovitel) zajistí na své náklady. O uzavírku silnice je nutné požádat min. 30 dní předem.
- 14) Všechny dotčené pozemní komunikace nebudou vlivem stavby nebo s ní související dopravy narušovány a znečišťovány (vozidla nebo pracovní mechanismy musí být před vjetím na pozemní komunikaci očištěny). Případné znečištění bude neprodleně odstraněno, narušení, které nezpůsobí závalu ve sjízdnosti nebo schůdnosti odstraněno nejdéle po skončení stavebních prací dle pokynů správce pozemní komunikace.

Hasičský záchranný sbor Pardubického kraje
územní odbor Chrudim
Topolská 569, 537 01 Chrudim

Č.j. HSPA-8-279/2012

Chrudim 4. července 2012

Počet listů: 1

Přílohy: 1 sv.


adresát: Ing. M. Linek, Chrudim

Závazné stanovisko dotčeného orgánu státní správy na úseku požární ochrany
vyřizuje za HZS: por. Ing. M. Nekvapil, tel. 950 581 154, e-mail: martin.nekvapil@pak.izscr.cz
Název stavby: **územní studie rozvojové lokality Z 11**
Místo stavby : **Stolany lokalita Z 11**
Stavebník : **K., M., V., Hájkovi**
Dokumentace: **k územní studii**

Hasičský záchranný sbor Pardubického kraje územní odbor Chrudim v souladu s ustanovením § 31 odst. 1 písm. b) zákona č. 133/1985 Sb., o požární ochraně, ve znění pozdějších předpisů, posoudil dokumentaci předloženou dne 2. 7. 2012.

Na základě provedeného ověření HZS Pardubického kraje- Územní odbor Chrudim vydává

souhlasné stanovisko.



por. Ing. Martin Nekvapil
komisař- stavební prevence

Ing. Martin Linek
Čáslavská 683
537 01 Chrudim

Váš dopis zn.:
Ze dne:
Naše zn.: 593/TD/12
Vyřizuje: Ing. Sylva Řezníčková
Tel./mob.: 469669945/603899825
E-mail: sylva.reznickova@vschrudim.cz

V Chrudimi dne: 9.7.2012

**Věc: Stolany - rozvojová lokalita Z11, parc.č. 110/17, 110/15 a 110/16
– vyjádření k územní studii**

V projektové dokumentaci je řešena výstavba inženýrských sítí a komunikace pro plánovaných 9 RD.

Navrhovaná zástavba bude zásobovaná vodou ze stávajícího vodovodního řadu z PVC 90 mm, který bude prodloužen o dalších 70 m. Prodloužení je navrženo z materiálu PE 90 mm a ukončeno hydrantem – vzdušníkem.

Kanalizace je navržena jako oddílná. Splaškové vody budou gravitačně odváděny nově vybudovaným řadem z PP UR2 DN 250 mm v délce 261 m, který bude napojen do stávající šachty splaškové kanalizace.

V zájmovém prostoru se **nachází** vodovodní řady z PVC 90 a 160 mm a kanalizační řad DN 250 mm ve správě VS Chrudim, a.s. Tyto řady je nutné respektovat, to znamená dodržet min. odstupovou vzdálenost, a to:

1. Mezi půdorysným okrajem potrubí a půdorysným okrajem ostatních sítí v souběhu 1,0 m a v křížení dle ČSN 736005.
2. Mezi základy a svislými konstrukcemi ostatních staveb včetně oplocení a víceletými dřevinami (vyjma keřů) a půdorysným okrajem vodovodního potrubí 2,0 m.

V případě, že nebude možné tyto podmínky dodržet, budou kritická místa souběhů projednávána a odsouhlasena s provozem VS Chrudim, a.s. před zahájením dalšího stupně projektových prací.

Další stupeň projektové dokumentace požadujeme předložit k odsouhlasení.



VS Chrudim

Vodárenská společnost Chrudim, a.s.
Novoměstská 626, 537 28 Chrudim

technické oddělení
technická dokumentace

Ing. Václav Kloboučník
vedoucí technického oddělení

Na vědomí: provoz Chrudim

Vodárenská společnost Chrudim, a.s.
Novoměstská 626
537 28 Chrudim

[T] +420 469 669 911
[F] +420 469 622 269
[E] vschrudim@vschrudim.cz

IČ: 27484211
DIČ: CZ27484211
www.vschrudim.cz

Společnost je zapsána v obchodním rejstříku vedeném Krajským soudem v Hradci Králové, oddíl B, vložka 2471.

Naše voda. Naš život.

Česká republika – Ministerstvo obrany

Vojenská ubytovací a stavební správa Pardubice, Teplého 1899, 530 02 Pardubice

ID hjyaavk

Čj. 4805/21151-ÚP/2012-1420

V Pardubicích dne: 23. července 2012

Výtisk číslo: 1

Počet listů: 1

Příloha: 0

Linek Martin Ing.

Čáslavská 683

537 01 Chrudim

Vaše čj. : - -

Ze dne : 2.7. 2012

Věc : „Rozvojová lokalita Z11 - Stolany”

Ve smyslu § 175 zákona č.183/2006 Sb., o územním plánování a stavebním řádu (stavební zákon) a zákona č. 222/1999 Sb. o zajišťování obrany České republiky v platném znění Vám sděluji výsledek schvalovacího řízení z hlediska zájmů obrany státu.

Proti předloženému návrhu nemám námitek a vydávám

z á v a z n é s t a n o v i s k o

České republiky - Ministerstva obrany, jejímž jménem jedná na základě pověření ministra obrany ze dne 4. ledna 2012 a ve smyslu § 7, odst. 2 zákona č. 219/2000 Sb. referent Vojenské ubytovací a stavební správy Pardubice Romana Čapská, se sídlem Teplého 1899, 530 02 Pardubice.

Realizace akce se povoluje při dodržení údajů předložené projektové dokumentace (situování, výška, rozsah apod.).

Stanovisko je platné dva roky za předpokladu, že nedojde ke změnám v hlavních parametrech stavby. Nebude-li stavba v termínu zahájena, musí být požádáno o nové rozhodnutí (včetně nového předložení dokumentace) nejméně 60 dnů před ukončením platnosti.

Stanovisko platí současně pro všechny další stupně projektu i pro veškeré další řízení (např. vodoprávní apod.). Na jeho základě lze vydat územní rozhodnutí i vodohospodářské rozhodnutí, případně i pro zjednodušené územní řízení nebo stavební povolení. Investor (projektant) má právo k jeho rozmnožení a použití pro všechny potřebné účely, je však povinen předat ho v opise všem dalším složkám, které budou na akci spoluúčastny, aby se zabránilo zbytečnému projednávání.

Vzhledem k tomu, že žadatel (stavebník,...) k žádosti nepředložil výpisy z LV a ani jiným způsobem nedoložil stav majetkoprávního uspořádání dotčených nemovitostí, nelze toto stanovisko v žádném případě pokládat za souhlas vlastníka nemovitosti v případě, že jsou navrhovanou stavbou (rekonstrukcí,...) dotčena jakákoliv vlastnická práva k nemovitostem ve vlastnictví ČR, ke kterým má Ministerstvo obrany příslušnost hospodaření.

Podmínky : Nejsou.

V řešené lokalitě se nenachází vojenské inž. sítě.


Romana ČAPSKÁ

Referát ochrany územních zájmů
VUSS Pardubice

Vyřizuje : Romana Čapská, tel: 973 245 973

Při další případné korespondenci (VUSS, Teplého 1899, Pardubice 530 02), týkající se uvedené věci, uveďte naše výše uvedené čj.



Smlouva o uzavření budoucí smlouvy o připojení odběrného zařízení k distribuční soustavě do napěťové hladiny 0,4 kV (NN) č. 4120658193

smluvní strany

1) Provozovatel distribuční soustavy

obchodní firma: ČEZ Distribuce, a. s.
 sídlo: Děčín, Děčín IV-Podmokly, Teplická 874/8, PSČ 405 02
 IČ: 24729035 DIČ: CZ24729035
 zápis v OR: Zapsána v obchodním rejstříku vedeném Krajským soudem v Ústí nad Labem, oddíl B, vložka 2145
 licence: na distribuci č. 121015583
 registrace OTE: č. 715
 bank. spojení: Komerční banka, a.s., číslo účtu: 35-4544580267/0100
 kontaktní údaje: adresa pro doručování: ČEZ Distribuce, a. s., Plzeň, Guldenerova 2577/19, PSČ 303 28
 zákaznická linka: 840 840 840
 webová adresa: www.cezdistribuce.cz
 e-mail: info@cezdistribuce.cz
 zastoupen: Ing. Ježek Bohuslav, funkce: Vedoucí oddělení Poskytování sítí VN, NN na základě pověření (plné moci) ze dne 7. 10. 2010

dále jen "PDS"

2) Žadatel

Jméno a příjmení/Obchodní firma/Název: Vladimír Hájek
 sídlo/adresa: Chrudim, Svatopluka Čecha 284, PSČ 537 01
 Datum narození: 28. 09. 1947
 zastoupen: Vladimír Hájek
 mob.: 603715447
 e-mail: LINEKM@ATLAS.CZ

uzavírají tuto smlouvu

I. Úvodní ustanovení

- 1) Tato smlouva je uzavřena podle § 289 zákona č. 513/1991 Sb., obchodní zákoník, ve znění pozdějších předpisů, ve spojení s § 50 odst. 3 zákona č. 458/2000 Sb., energetický zákon, ve znění pozdějších předpisů (dále jen „EZ“) a § 5 vyhlášky č. 51/2006 Sb., o podmínkách připojení k elektrizační soustavě, ve znění pozdějších předpisů (dále jen „Vyhláška o připojení“) a „Pravidly provozování distribuční soustavy“ (dále jen „PPDS“) vydanými PDS.
- 2) Žadatel prohlašuje, že má vážný zájem o připojení odběrného zařízení v odběrném místě (dále jen „OM“) Žadatele Stolany, parc.č.: 110/17, PSČ 538 03, Stolany podle Žádosti o připojení odběrného zařízení k distribuční soustavě [dále jen „Žádost o připojení“) do napěťové hladiny 0,4 kV (NN) doručené PDS dne 11. 02. 2011. Současně prohlašuje, že zřízení odběrného zařízení v OM je v souladu se schváleným územním plánem nebo regulačním plánem uvedené obce, a že odběrné zařízení bude umístěno na nemovitostech, které vlastní nebo u kterých jejich vlastník udělil souhlas s umístěním odběrného zařízení.
- 3) PDS prohlašuje, že podle § 50 odst. 3 EZ stanovil Technické podmínky připojení (dále jen „TPP“) k Žádosti o připojení odběrného zařízení v OM Žadatele, které jsou uvedeny v Příloze č. 1, která tvoří nedílnou součást této smlouvy.

II. Předmět smlouvy [SoBSop]

- 1) Předmětem této smlouvy je:
 - a) závazek PDS uzavřít za podmínek uvedených v této smlouvě Smlouvu o připojení odběrného zařízení k distribuční soustavě uvedené v Žádosti o připojení (dále jen „Smlouva o připojení“) nebo „SoP“); a
 - b) závazky smluvních stran splnit samostatně nebo ve spolupráci s druhou smluvní stranou povinnosti nezbytné k připojení odběrného zařízení Žadatele uvedené v Žádosti o připojení.

III. Obsah Smlouvy o připojení

Smlouva o připojení bude obsahovat zejména:

- a) podmínky připojení odběrného zařízení, a to:

1. charakter připojení,
 2. specifikace OM,
 3. technické údaje OM - rezervovaný příkon,
 4. kompenzace
 5. připojované elektrické spotřebiče,
 6. místo připojení k distribuční soustavě,
 7. spínací prvek sloužící k odpojení OM od distribuční soustavy,
 8. způsob a provedení měření elektřiny,
 9. povinnosti Žadatele,
 10. termín připojení.
 11. zánik povinnosti PDS připojit Žadatele,
- b) úhradu podílu na oprávněných nákladech spojených s připojením a se zajištěním požadovaného příkonu stanoveného Vyhláškou o připojení [dále jen „Podíl na nákladech“].

IV. Podmínky připojení odběrného zařízení

- 1) PDS je povinen:
 - a) získat k tomu potřebná povolení a provést stavební a montážní práce vyžadované od PDS technickým řešením uvedeným v TPP a v souladu s tímto řešením (dále jen „Stavba PDS“),
 - b) bude-li to nezbytné k provedení Stavby PDS, získat práva k cizím nemovitostem,
 - c) získat povolení a osvědčení potřebná k uvedení Stavby PDS do provozu (užívání), a
 - d) oznámit Žadateli, že splnil všechny povinnosti podle písmena a) až c).
- 2) Žadatel je povinen:
 - a) zaplatit PDS Podíl na nákladech,
 - b) provést stavební a montážní práce vyžadované od Žadatele technickým řešením, které bude v souladu s TPP (dále jen „Stavba Žadatele“), a to v souladu se stavebními předpisy,
 - c) získat povolení a osvědčení potřebná k uvedení Stavby Žadatele do provozu (užívání) a případně splnit další povinnosti stanovené právními předpisy pro uvedení Stavby Žadatele do provozu a tyto skutečnosti doložit PDS,
 - d) zřídit ve prospěch PDS právo odpovídající věcnému břemenu umístit Stavbu PDS nebo její část na nemovitost Žadatele,
 - e) informovat PDS o postupu realizace Stavby Žadatele, a to způsobem, který odpovídá rozsahu a náročnosti této stavby a potřebě návaznosti na realizaci Stavby PDS, vždy však o zahájení a ukončení stavebních prací a montážních prací a o získání příslušných oprávnění či souhlasů, nezbytných k realizaci Stavby Žadatele; tuto informační povinnost vůči PDS je Žadatel povinen plnit vždy bezodkladně poté, co se dozví příslušnou skutečnost.
- 3) Smluvní strany jsou povinny:
 - a) poskytovat si navzájem potřebnou součinnost, je-li to nezbytné k řádnému a včasnému splnění povinnosti nebo k výkonu práva a dosažení účelu této smlouvy, zejména k provedení stavebních nebo montážních prací nebo k získání rozhodnutí, vyjádření, osvědčení nebo sdělení správního úřadu; požadavek na součinnost musí smluvní strany uplatnit v dostatečném předstihu,
 - b) sdělovat si včas a v potřebném rozsahu skutečnosti, které by mohly mít vliv na řádné plnění povinností nebo výkonu práv podle této smlouvy.
- 4) Závazky podle odstavce 1 je PDS povinen plnit a lhůta k jejich splnění začne běžet nejdříve od okamžiku, kdy Žadatel provedl úhradu na část Podílu na nákladech podle čl. V odst. 1 této smlouvy a PDS tyto závazky splní nejpozději do 10 měsíců. Jestliže z důvodu nezávislého na vůli PDS vznikne na straně PDS překážka, která mu v tom brání, prodlužuje se tato lhůta o dobu nezbytně nutnou k odstranění takové překážky.
- 5) Žadatel je povinen splnit povinnosti podle odstavce 2 nejpozději do 10 měsíců od provedení úhrady Žadatelem na část Podílu na nákladech podle čl. V odst. 1 této smlouvy. Jestliže z důvodu nezávislého na vůli Žadatele vznikne na straně Žadatele překážka, která mu brání ve splnění jeho povinností podle odstavce 2) písm. b) až d) výše, prodlužuje se tato lhůta o nezbytně nutnou dobu.
- 6) Nelze-li technické řešení uvedené v TPP provést pro okolnost, o jejíž existenci PDS v době uzavření této smlouvy nevěděl, PDS sdělí bez odkladu tuto skutečnost Žadateli a zpracuje upravené TPP, které předá Žadateli. Při úpravě TPP je oprávněn odchýlit se od původního technického řešení jen v rozsahu nutně vyvolaném okolností, která k úpravě vedla. Nesdělí-li Žadatel PDS ani do (30 dnů) ode dne doručení upravených TPP, že s nimi nesouhlasí, platí TPP v takto upraveném znění a nahrazují TPP, které tvoří přílohu č. 1 této smlouvy. Po dobu od doručení sdělení Žadateli do vyjádření písemného souhlasu Žadatele s upravenými TPP, případně do uplynutí lhůty uvedené v předchozí větě, neběží lhůty podle odstavce 4 a 5.

V. Zaplacení podílu a uzavření Smlouvy o připojení

- 1) Podíl na nákladech dohodnutý v souladu s Vyhláškou o připojení ve výši 87500.00 Kč zaplatí Žadatel tak, že část výši 50 %, poukáže na účet PDS vedený u Komerční banky, a.s., číslo účtu: 35-4544580267/0100, variabilní symbol 3980658193, nejpozději do 15 dnů ode dne uzavření této smlouvy.
- 2) Zbylou část Podílu na nákladech je Žadatel povinen PDS zaplatit do 15 dnů ode dne, kdy mu PDS oznámí, že splnil povinnosti podle čl. IV odst. 1 této smlouvy.



3) Do 30 dnů od dne doručení výzvy Žadatele je PDS povinen předložit Žadateli návrh Smlouvy o připojení. Závaznost návrhu Smlouvy o připojení nesmí být kratší než ve lhůtách

- a) do 30 dnů ode dne, kdy mu byl doručen návrh smlouvy ze strany PDS pokud se jedná o připojení odběrného zařízení do napěťové hladiny nn, respektive,
- b) do 60 dnů ode dne, kdy mu byl doručen návrh smlouvy ze strany PDS pokud se jedná o připojení odběrného zařízení do napěťové hladiny vn nebo vyšší.

Výzvu je Žadatel oprávněn učinit nejdříve poté, co splnil povinnosti podle čl. IV odst. 2 této smlouvy a obdržel oznámení PDS podle odstavce 2.

4) Povinnost PDS uzavřít Smlouvu o připojení zaniká, jestliže:

- a) je-li Žadatel v prodlení s plněním povinnosti podle odstavce 2 po dobu delší než 5 pracovních dnů,
- b) je-li Žadatel v prodlení s plněním povinnosti podle čl. IV odst. 5 této smlouvy po dobu delší než jeden měsíc,
- c) Žadatel odmítne TPP upravené podle čl. IV odst. 6 této smlouvy,
- d) Žadatel nepřijme návrh Smlouvy o připojení v době závaznosti tohoto návrhu, ledaže mu PDS bez odkladu oznámí, že pozdní přijetí má přesto účinky včasného přijetí návrhu,
- e) z jiných důvodů eventuálně stanovených právními předpisy nebo
- f) dojde-li k zániku této smlouvy.

5) Je-li Žadatel v prodlení s plněním povinnosti podle odstavce 1 a tuto svoji povinnost nesplní ani v dodatečně přiměřené lhůtě 15 dnů, je PDS oprávněn od této smlouvy odstoupit. PDS je rovněž oprávněn odstoupit od této smlouvy v případě, že některé prohlášení Žadatele podle čl. I odst. 2 neodpovídá skutečnosti nebo se ukáže být nepravdivé nepřesné nebo zavádějící. Tím není dotčeno ani omezeno právo PDS odstoupit od této smlouvy z důvodů stanovených zákonem.

6) Zanikla-li povinnost PDS uzavřít Smlouvu o připojení, je Žadatel povinen nahradit PDS rozdíl mezi náklady, které PDS vznikly plněním jeho povinnosti podle čl. IV odst. 1, a částkou zaplacenou Žadatelem na úhradu Podílu na nákladech. Tato povinnost trvá i v případě zániku této smlouvy.

7) PDS je oprávněn v případě odstoupení dle čl. V. odst. 5) SoBSOP požadovat na Žadateli, vedle náhrady škody, smluvní pokutu v částce 5000.00,-Kč,

8) Spolu se zánikem povinnosti PDS uzavřít Smlouvu o připojení zaniká rezervace příkonu ve prospěch Žadatele.

VI. Ostatní ujednání

1) Tato smlouva je uzavřena dnem, kdy Žadatel (příjemce návrhu smlouvy) doručí včas PDS (navrhovatel) svůj souhlas s obsahem návrhu smlouvy vyjádřený tím, že Žadatel připojí na návrh smlouvy svůj podpis. Žadatel přijme návrh smlouvy včas, jestliže doručí svůj souhlas PDS ve lhůtách

- a) do 30 dnů ode dne, kdy mu byl doručen návrh smlouvy ze strany PDS pokud se jedná o připojení odběrného zařízení do napěťové hladiny nn, respektive,
- b) do 60 dnů ode dne, kdy mu byl doručen návrh smlouvy ze strany PDS pokud se jedná o připojení odběrného zařízení do napěťové hladiny vn nebo vyšší,

jinak návrh smlouvy zaniká.

2) Vztahy mezi smluvními stranami jsou dále upraveny PPDS, jejichž aktuální znění je zveřejněno na webové stránce PDS www.cezdistribuce.cz. Žadatel prohlašuje, že se s obsahem PPDS seznámil, a zavazuje se průběžně sledovat jejich změny a plnit požadavky stanovené v PPDS.

3) Žadatel souhlasí s tím, aby mu PDS doručoval sdělení ve věci této smlouvy elektronickými prostředky (internet) na elektronickou adresu Žadatele uvedenou v této smlouvě; tento souhlas se vztahuje i na zasílání jiných obchodních sdělení ve věci služeb PDS souvisejících s plněním této smlouvy. Sdělení nebo jiná písemnost může být doručena rovněž osobně nebo prostřednictvím držitele oprávnění k doručování zásilek.

4) Smluvní strany se zavazují, že nepřístupní obsah této smlouvy třetí osobě, bez předchozího písemného souhlasu druhé smluvní strany; to neplatí (i) jestliže zpřístupnění obsahu smlouvy ukládá smluvní straně právní předpis či závazné rozhodnutí nebo opatření správního orgánu, soudu či jiného orgánu, nebo (ii) pro poskytování důvěrných informací pro účely podnikatelské činnosti v rámci podnikatelského seskupení (podle § 66a zákona č. 513/1991 Sb., ObchZ), vyjma účastníků trhu s elektřinou podnikatelského seskupení PDS. PDS je povinen při používání uvedených informací a údajů v rámci svého podnikatelského seskupení bezvýhradně respektovat § 25a odst. 3 písm. c) energetického zákona.

5) PDS, pro účely plnění SoBSOP, shromažďuje, zpracovává a uchovává osobní údaje Žadatele - fyzické osoby, a to zejména jméno, příjmení, bydliště (trvalé, popř. přechodné), datum narození a popř. číslo bankovního účtu. Osobní údaje bude pro PDS dále zpracovávat společnost ČEZ Zákaznické služby, s.r.o., se sídlem v Plzni, Guldenerova 2577/19, PSČ 303 28, IČ: 26376547 a další zpracovatelé a subdodavatelé poskytující služby obsluhy Žadatelů podle příslušného právního předpisu (zák. č. 101/2000 Sb., o ochraně osobních údajů [dále jen "ZoOOÚ"]). Kompletní seznam subdodavatelů bude PDS na požádání Žadatele poskytnut. Ochrana osobních údajů Žadatele - fyzické osoby bude PDS technicky a organizačně zabezpečena v souladu se ZoOOÚ. Toto ustanovení se nevztahuje na Žadatele - právnické osoby.

- 6) Pokud se kterékoli ustanovení této smlouvy stane nebo bude-li shledáno neplatným nebo právně nevymahatelným, nebude to mít vliv na platnost a právní vymahatelnost ostatních Ustanovení této smlouvy; smluvní strany se zavazují nahradit neplatné nebo právně nevymahatelné ustanovení novým, platným a právně vymahatelným ustanovením s obdobným právním a obchodním smyslem, a to do 30 dnů od výzvy kterékoli ze smluvních stran.
- 7) Změny smlouvy lze přijmout výhradně jen písemnou formou a musí být podepsány oprávněnými zástupci smluvních stran.
- 8) Smlouva je vyhotovena ve dvou (2) stejnopisech; po jejím podpisu každá strana obdrží jeden (1x) stejnopis.
- 9) Smluvní strany prohlašují, že obsah smlouvy odpovídá skutečnému stavu věci a je výrazem jejich pravé a svobodné vůle, což potvrzují podpisy svých oprávněných zástupců.

Příloha č. 1. Technické podmínky připojení [TPP] 4120658193

V Plzni, dne 19. 02. 2011

V Chodě, dne 23.02.2011

3. j. j. j.

Provozovatel distribuční soustavy
ČEZ Distribuce, a. s.
Ing. Bohuslav Ježek
Vedoucí oddělení Poskytování sítí VN, NN

Ježek
Žadatel

jméno, funkce, podpis



Technické podmínky připojení – příloha č. 1 Smlouvy o uzavření budoucí smlouvy o připojení

Vaše číslo žádosti: 4120658193

1) Pro připojení Vašeho odběrného místa místa Stolany, kat.území:Stolany, parc.č.110/17, 538 03 Stolany, bude nutné vybudovat (upravit) zařízení distribuční soustavy.
Na hranici p.č. 110/17 bude postaven nový betonový sloup, na který bude vodiči AES 4x50 prodlouženo stávající vedení nn.Z tohoto nového sloupu povede kabelové vedení, které bude smyčkovitě napájet jednotlivé parcely.

Tyto práce zajistí naše společnost jako provozovatel distribuční soustavy. Práce budou zahájeny po přijetí Vámi podepsaných návrhů Smlouvy o uzavření budoucí smlouvy o připojení odběrného zařízení k distribuční soustavě nn (dále jen SoBS) a zaplacení stanoveného podílu zákazníka dle SoBS

2) Povolený požadovaný rezervovaný příkon (hodnota součtu jističů před elektroměry pro celou lokalitu) činí pro 1 fáz. iističe 0.0 A; pro 3fáz. jističe 175.0A

Hodnota jističe	Počet fází	Počet stejných typů
25,0	3	7

3) Hranice vlastnictví, umístění a typ měření a předpokládaný termín připojení bude upřesněn po podání žádosti na připojení pro jednotlivá odběrná místa dle odstavce 2) tohoto stanoviska.

ing. Martin Linek
Čáslavská 683
537 01 Chrudim

naše značka
5000661231

vyřizuje
Ing. Karel Petřík

datum
23.07.2012

Věc:

Stanovisko k územní studii lokality Z11-Stolany

Obec: Stolany

K.ú. - p.č.: Neuvedeno

Stavebník: Neuvedeno

Účel stanoviska: Neuvedeno

Obdrželi jsme Vaše oznámení ve věci Územní studie rozvojové lokality Z11 - Stolany. K tomuto sdělujeme následující stanovisko.

Obec je plynofikována STL plynovodem z VTL regulační stanice. Tato plynárenská zařízení, včetně jejich příslušenství, jsou součástí distribuční soustavy plynu. V územní studii požadujeme:

1. respektovat stávající plynárenská zařízení včetně jejich ochranných a bezpečnostních pásem v souladu se zákonem č. 458/2000 Sb., ve znění pozdějších předpisů, energetickým zákonem.

Místem připojení budoucích 9 RD je stávající STL plynovod PE D 110 u par.č. 110/41 k.ú. Stolany. Pro realizaci stavby je nutné vybudovat STL plynovod PE D 63 a 9 ks STL plynovodních přípojek PE D 32.

Aktuální podklady a podmínky k poskytnutí dat o našem zařízení jsou Vám k dispozici na mailové adrese: gis.data@rwe.cz

Při respektování uvedených podmínek s územní studií rozvojové lokality Z11 - Stolany souhlasíme.

Pozn.:

Stanovisko vychází ze znalostí současného a budoucího stavu plynárenských sítí VČP Net, s.r.o. platných k datu vydání tohoto stanoviska.

Přílohy:

Orientační snímek polohy plynárenského zařízení v měřítku 1 : 1000

RWE GasNet, s.r.o.

Klíšská 940/96
401 17 Ústí nad Labem-město
T
F
E
I
IČ: 27295567
DIČ: CZ27295567

Zapsán do obchodního rejstříku:
Krajský soud v Ústí nad Labem
oddíl C, vložka 23083

Bankovní spojení:

Číslo účtu: 000000-0017231083
Kód banky: 0000



The energy to lead

Za správnost a úplnost dokumentace předložené s žádostí včetně jejího souladu s platnými předpisy plně zodpovídá její zpracovatel. Stanovisko nenahrazuje případná další stanoviska k jiným částem stavby.

V případě další korespondence nebo jednání (např. změna stavby) uvádějte naši značku - 5000661231 a datum tohoto stanoviska. Kontakty jsou k dispozici na www.rwe-ds.cz nebo Zákaznická linka 840 11 33 55.

A handwritten signature in black ink, appearing to read 'Karel Petřík'.

Ing. Karel Petřík
technik plán. rozvoje distrib. soustavy
odbor územního a kapacitního rozvoje
RWE GasNet, s.r.o.
+420495563931
karel.petrik@rwe.cz