


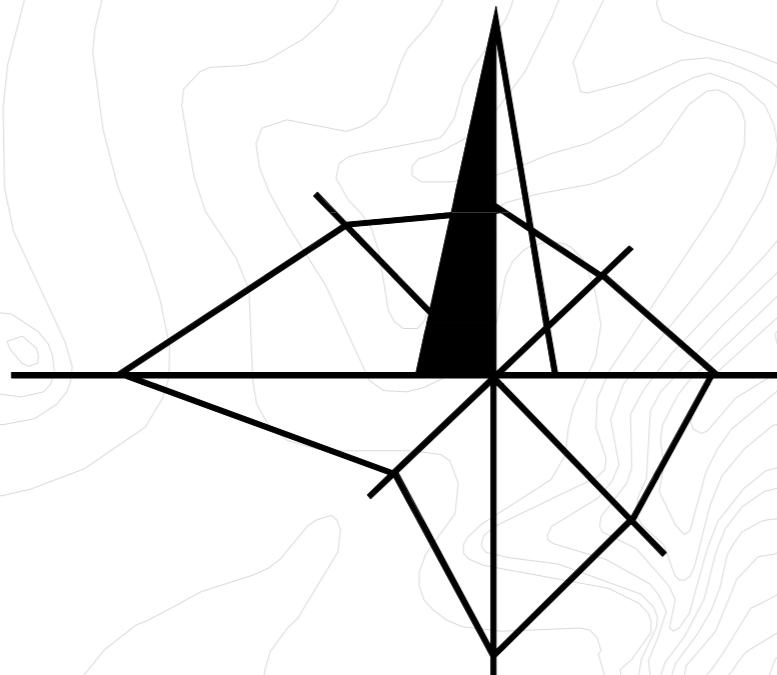
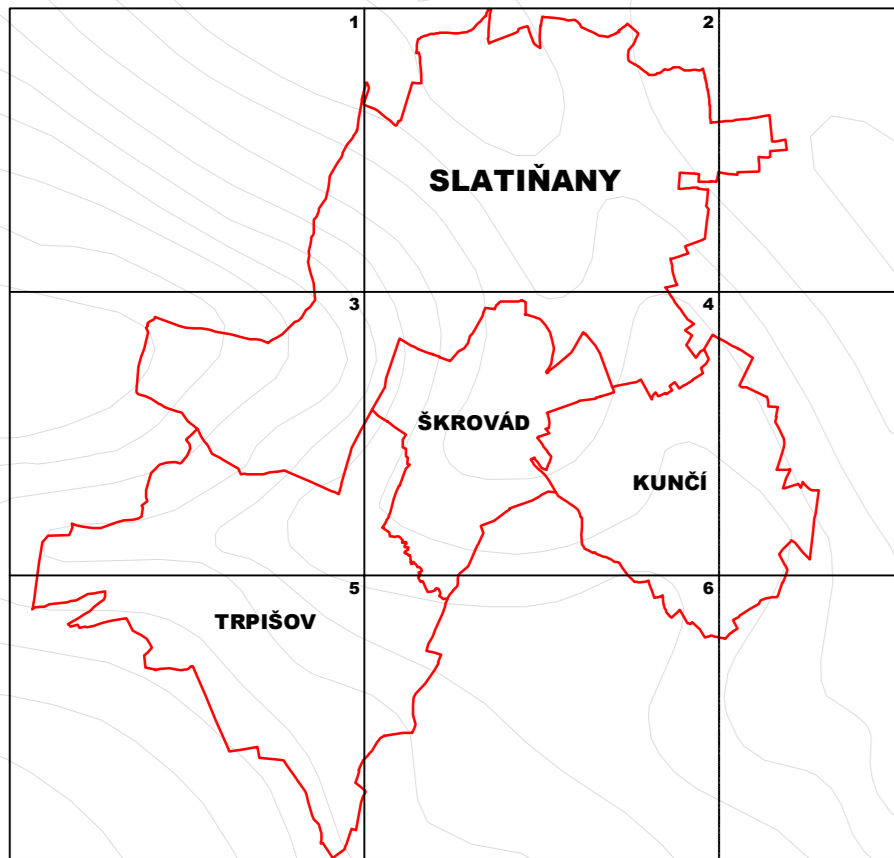
Změna č. 1 ÚPO SLATIŇANY
"NÁVRH"



PA 9-6
PA 9-7

PA 9-7
PA 9-8

PA 9-8
PA 9-9



1 : 5 000

1 hv

2 hv

3 hv

4 hv

5 hv

6 hv

PA 8-6
PA 8-7

PA 8-7
PA 8-8

PA 8-8
PA 8-9

PA 7-6
PA 7-7

PA 7-7
PA 7-8

LEGENDA

HLAVNÍ VÝKRES (výřez) - ZMĚNA č. 1
ÚPO SLATIŇANY 1 : 5 000

- HRANICE ŘEŠENÉHO ÚZEMÍ
- HRANICE KATASTRÁLNÍHO ÚZEMÍ
- ZASTAVĚNÉ ÚZEMÍ K 1. 4. 2005
- OROSLOVÁNÍ ROZVOJOVÝCH PLOCH ZASTAVITELNÉHO ÚZEMÍ
- BYDLENÍ NÍZKOPODLAŽNÍ (RODINNÉ DOMY)
- BYDLENÍ VÍCEPÓDLAŽNÍ (BYTOVÉ DOMY)
- Bydlení v domcích
- Pozemky: OSTATNÍ FUNKČNÍ PLOCHY - platí původní legenda ÚPO - Hlavní výkres

PA 7-8

PA 7-9

KLAD LISTU VÝŘEZU - NAVRHOVÁNÉ LOKALITY (PLOCHY) - ZMĚNA č. 1 ÚPO SLATIŇANY
VÝŘEZ č.: SEKCE MAPY ÚPO č.: FORMÁT VÝŘEZU: LOKALITA č.:
1 1hv, 2hv A3 51x112
2 2hv, 4hv A4 112

hlavní výkres - výřez

OBJEDNATEL: MĚSTO SLATIŇANY
POŘIZOVATEL: MĚSTSKÝ ÚŘAD
KRAJSKÝ ÚŘAD PŘÍRODNÍ
URBANSKÝ
ING. ARCH. VLADIMÍR ROZEMAL
Architektonický atelier
Ing. arch. Rožňanský & Vojtek
530 02 PARDUBICE, HLAVÁČOVA 179
TEL: 466 253 253, 253 253, 253 253
MĚŘITVO: 1:5 000
DATUM: KVĚTEN 2010
ZMĚNA č. 1 ÚPO SLATIŇANY > návrh < ČÍSLO ZÁKAZKY: 5/2010 3