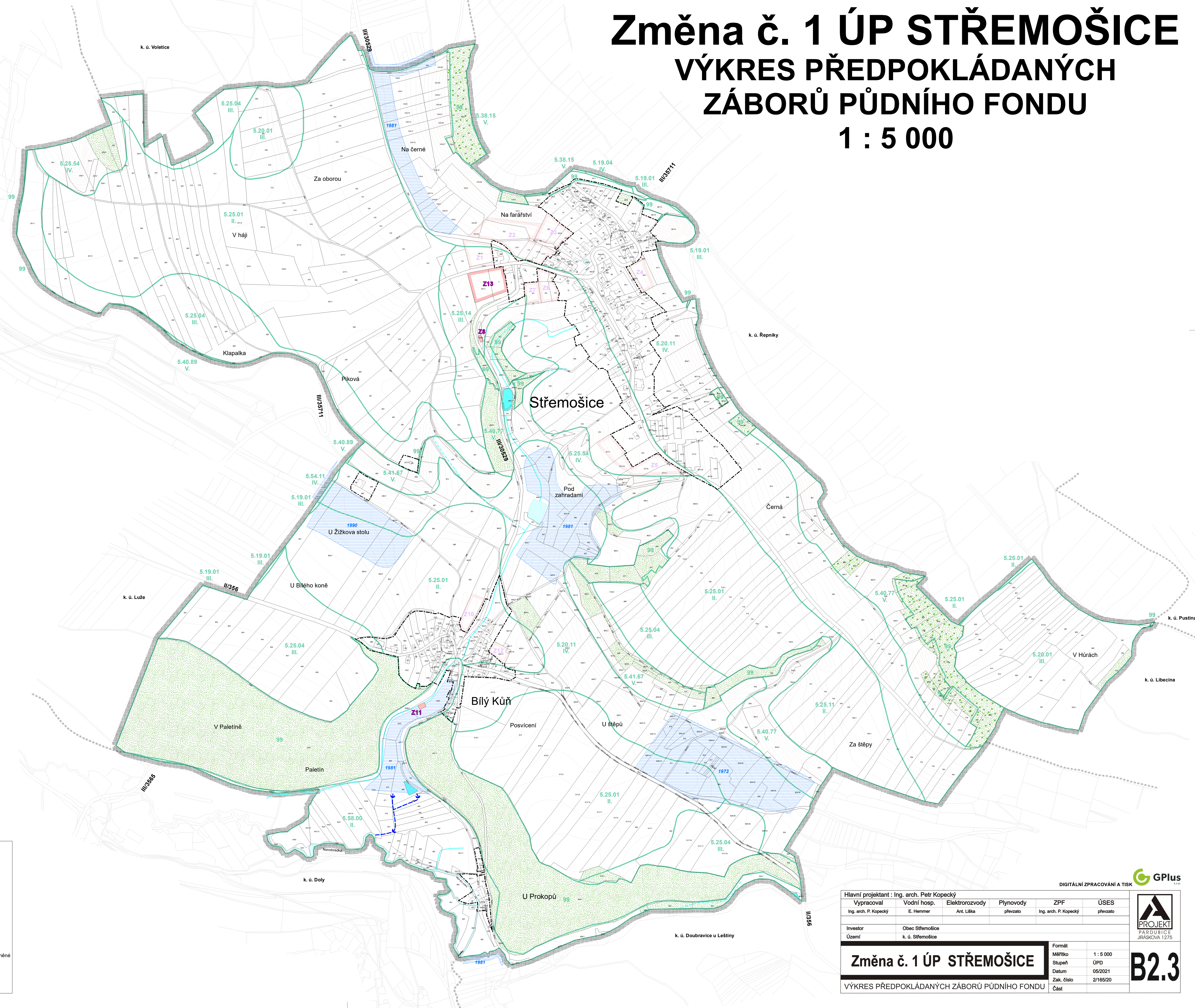
























# Změna č. 1 ÚP STŘEMOŠICE

## VÝKRES PŘEDPOKLÁDANÝCH ZÁBORŮ PŮDNÍHO FONDU

### 1 : 5 000




## Legenda Změny č.1 ÚP:

stav	návrh	
		hranice řešeného území
		hranice navazujících k. ú.
		zastavěné území k 31. 12. 2020
		<b>Z13</b> zastavitelné plochy
		hranice BPEJ
<b>5.25.14</b>		kód BPEJ
<b>III.</b>		třída ochrany ZPF
		meliorované plochy
		hlavní odvodňovací zařízení (HOZ) - zatrubněné
		vodní plochy a toky
		plochy lesů hospodářských
		plochy lesů zvláštního určení

Hlavní projektant : Ing. arch. Petr Kopecský					
Vypracoval	Vodní hosp.	Elektroinstalace	Plynovody	ZPF	ÚSES
Ing. arch. P. Kopecský	E. Hemmer	Ant. Lilička	převzato	Ing. arch. P. Kopecský	převzato
Investor					
Obec Střemošice					
Území					
k. ú. Střemošice					

## Změna č. 1 ÚP STŘEMOŠICE

Formát	
Měřítko	1 : 5 000
Stupeň	ÚPD
Datum	05/2021
Zak. číslo	2/165/20
Část	



B2.3